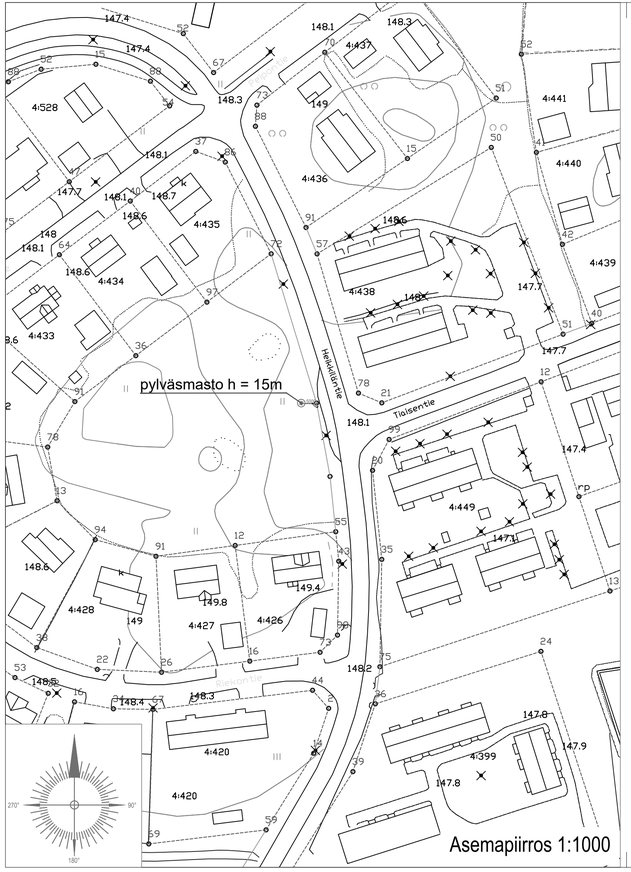

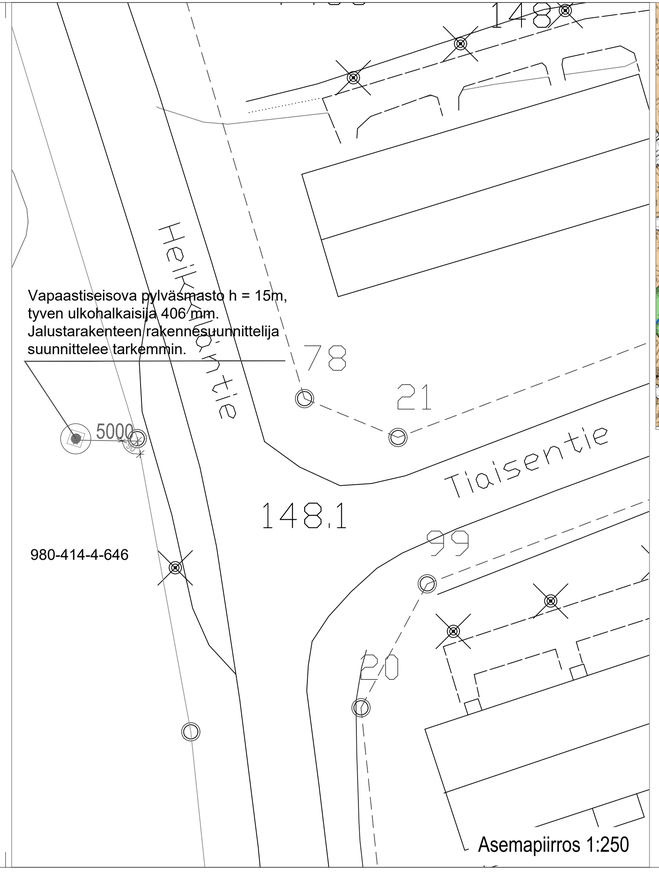

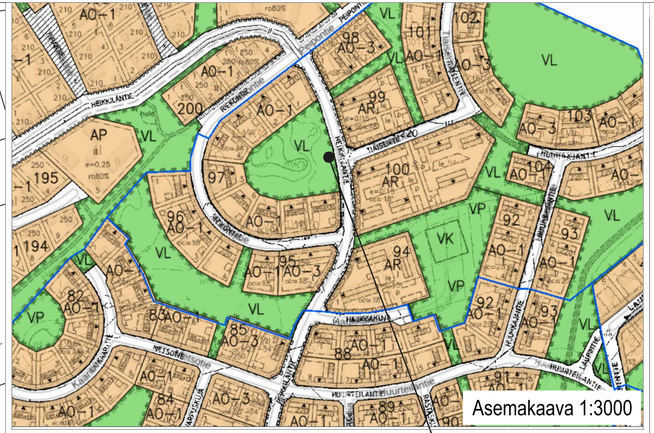

Sijainti

Pylväsrakenne tulee asentaa ja pystyttää valmistajan antamien, erillisten asennusohjeiden mukaisesti huolellisuutta noudattaen.
Jalustan lopullinen valinta täytyy suorittaa yhdessä asennuskohteen rakennesuunnittelijan kanssa.

Vapaastiseisova pylväsmasto UrbanPole h = 15m
z = +148 m (maanpinnan korkeus merenpinnasta, korkeusjärjestelmä N2000)

maston keskipisteen koordinaatit

	p	i
ETRS-GK24	6 829 981	24 474 210
ETRS-TM35FIN	6 832 105	314 981
WGS84	61°34' 40.237"	23°30' 52.232"

Vapaastiseisova pylväsmasto sijaitsee kiinteistössä:
980-414-4-646 Heikkilä

15 m

K.osa/Kylä: 414	Kortt./Tila: 4-349	Tontti/Rn:o: 980-414-4-646	Viranomaisen merkintöjä varten
Rakennustoimenpide: ERILLISLAITE			Piirustuslaji: PÄÄPIIRUSTUS; No: 1(3); Korkeus- ja koord. järjestelmä: N2000 / ETRS-GK24
Rakennuskohteen nimi ja osoite: Matkaviestintukiasema, Minitikku2, Heikkiläntie (Puisto), 39160 Ylöjärvi			Piirustuksen sisältö: ASEMAPIIRROS; Mittakaavat: 1:1000, 1:250, 1:3000; Asemakaava
elisa — ELISA Oyj / hukiasemat, PL 40, 00061 ELISA, www.elisa.fi			Suunnittelualla: ARK; Työn n:o: ; Pir. n:o: 01; Muutos:
Pääsuunnittelija: Rejlers Finland Oy, RI Tommi Nurmi			Kohteen suunnittelutunnus: Elisa Oyj / Minitikku2
Suunnittelija: Rejlers Finland Oy, Teemu Pulkkinen — REJLERS www.rejlers.fi			Pvm: 30.05.2025