
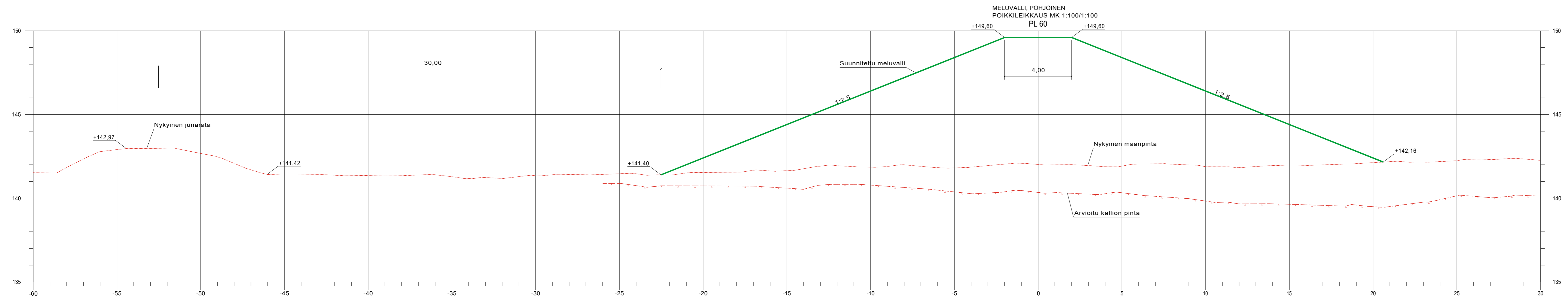
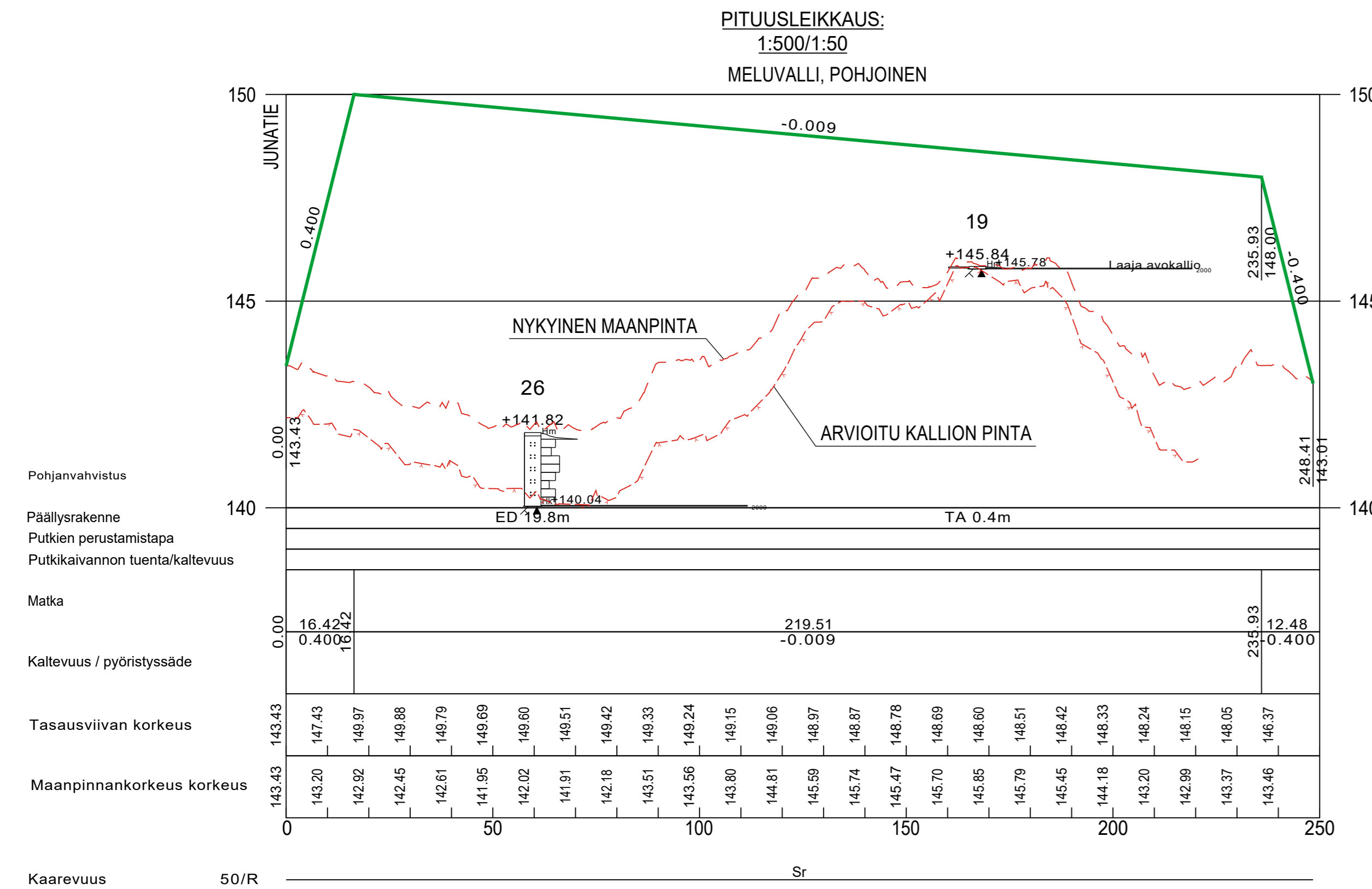


Tunn.	Lukum.	Muutos	Muuttaja	Päiväys
Korkeusjärjestelmä <b>N 2000</b>		Koordinaattijärjestelmä <b>ETRS-GK24</b>		
K.osa / kylä <b>Kirkonseutu</b>		Viranomaisen arkistointimerkintöjä varten		
Rakennustoimenpide		Piirustuslaji		
Rakennuskohteen nimi <b>SILTATIE 5, PERKONMÄKI MELUVALLI, POHJOINEN</b>		Piirustuksen sisältö <b>ASEMAPIIRROS</b>		Mittakaava <b>1:500</b>
 <b>YLÖJÄRVEN KAUPUNKI</b> KUNNALLISTEKNINEN SUUNNITTELU		Piirt. T. Koivumäki	Pvm 23.2.2026	Työ nro <b>2026-6</b>
		Tark. Jani Heikura		Piir. nro <b>1.2</b>
		Hyv.		



Tunn.	Lukum.	Muutos	Muuttaja	Päiväys
Korkeusjärjestelmä N 2000		Koordinaattijärjestelmä ETRS-GK24		
K.osa / kylä Kirkonseutu		Viranomaisen arkistointimerkintöjä varten		
Rakennustoimenpide		Puirustustyyppi		
Rakennuskohteen nimi		Puirustuksen sisältö		Mittakaava
SILTATIE 5, PERKONMÄKI MELUVALLI, POHJOINEN		PITUUSLEIKKAUS POIKKILEIKKAUS		1:1000/1:100 1:100/1:100
Ylöjärven kaupunki KUNNALLISTEKNINEN SUUNNITTELU		Piiri T. Koivumäki Suunn. Jani Heikura Tark. Hyy.	Pvm 23.2.2026	Työ nro 2026-5 Piiri nro 2.2