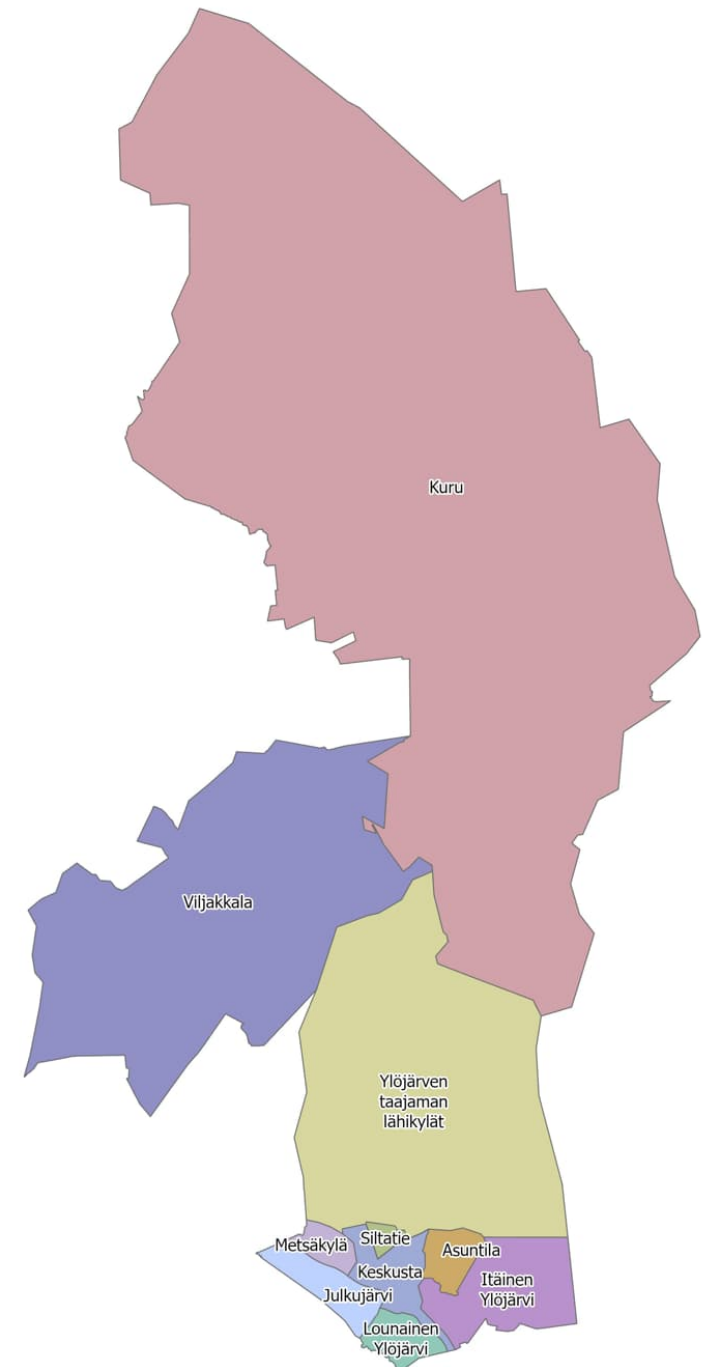


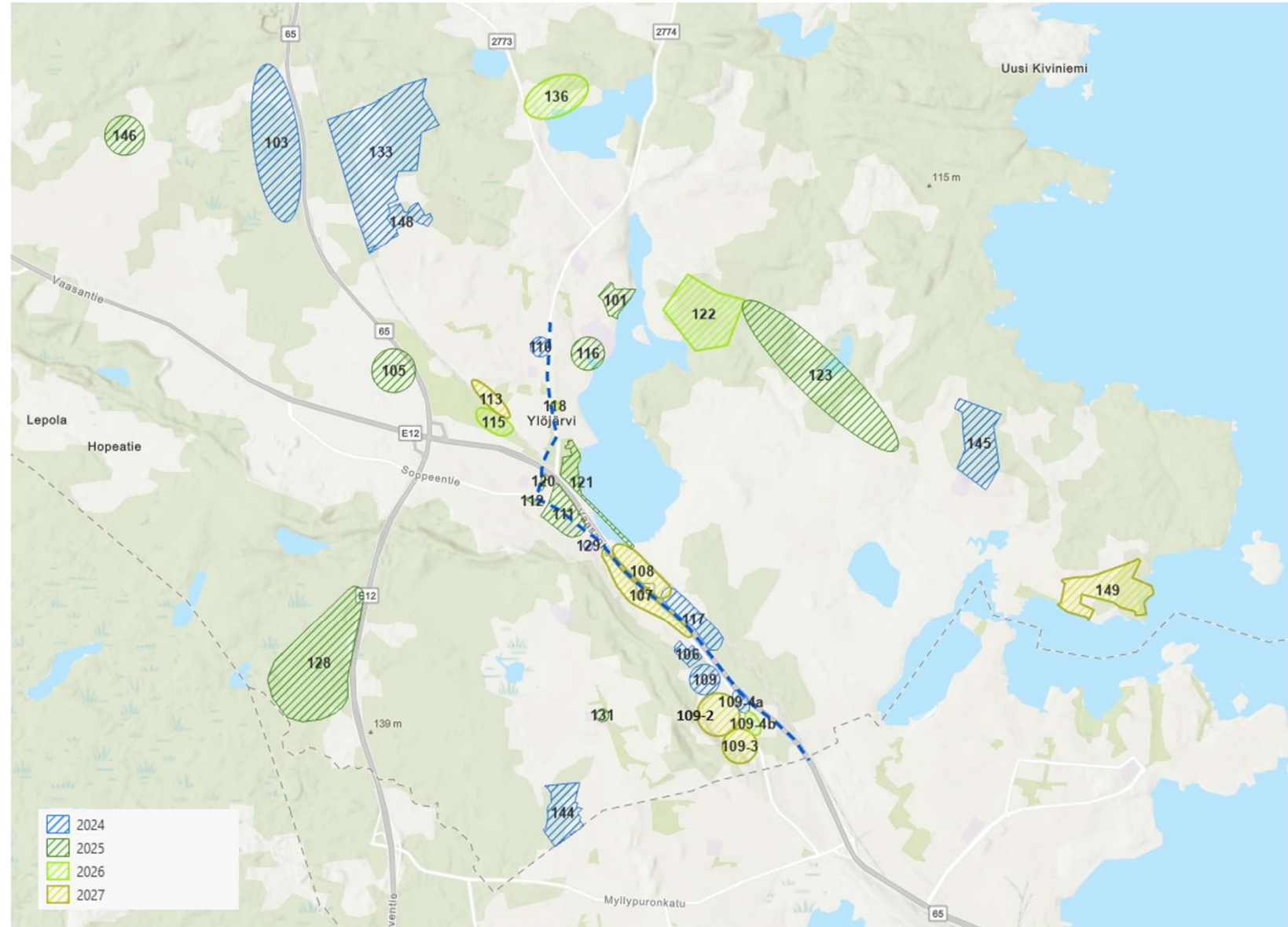
# MAPSTO 2025-2029

Liitekartat

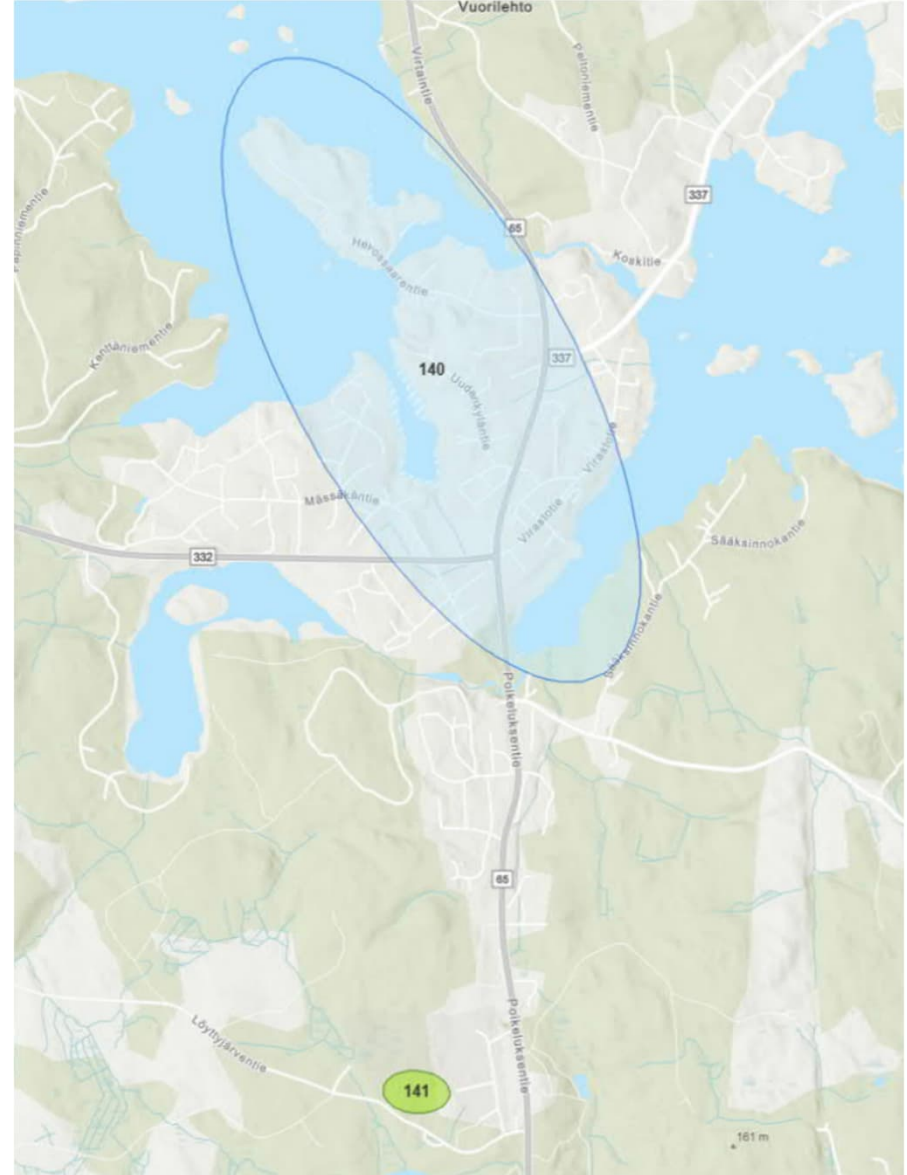
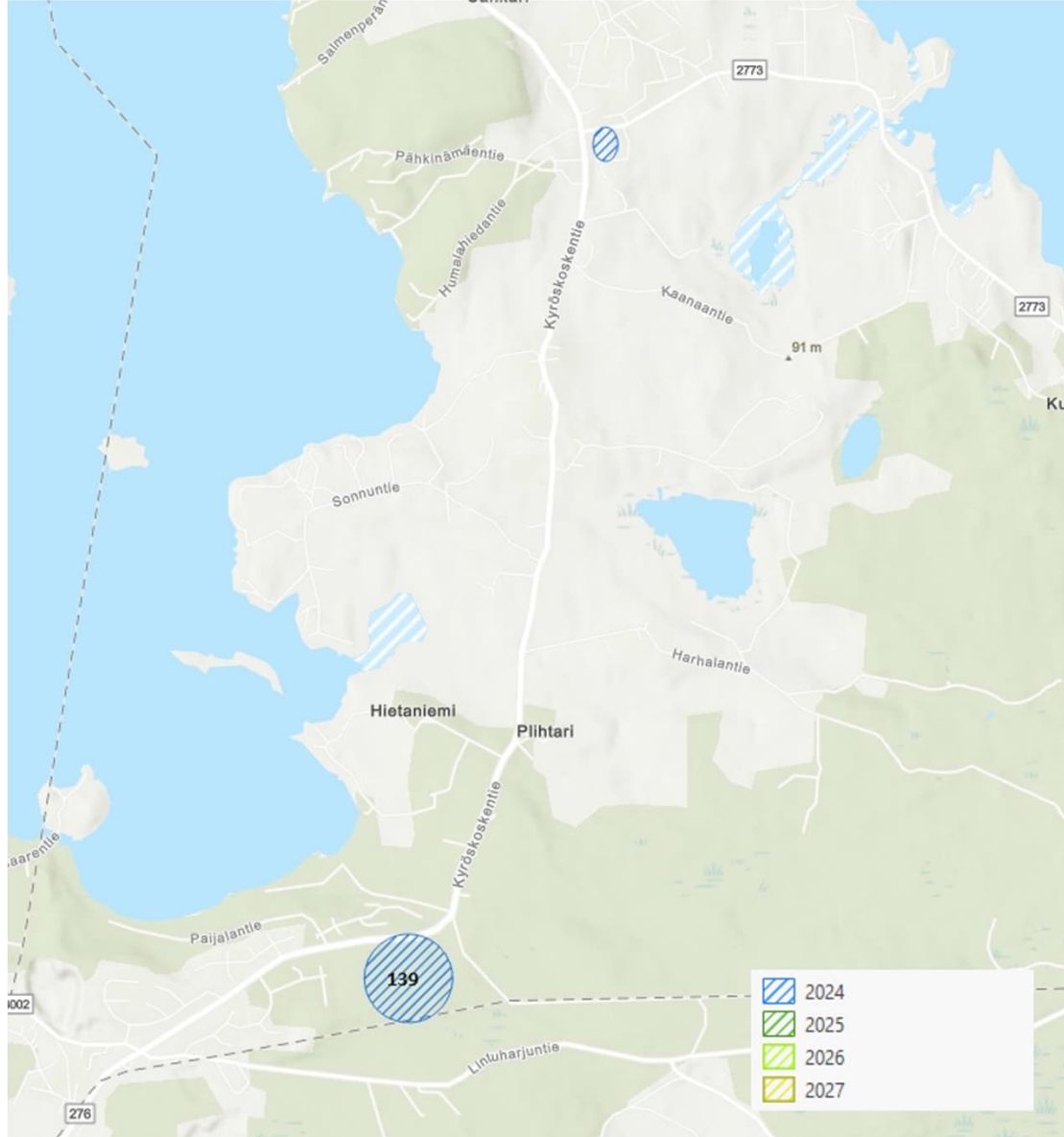
Luonnos, 3.10.2024



# Liite 1: asemakaavoitus: keskustaajama, luonnos 3.10.2024

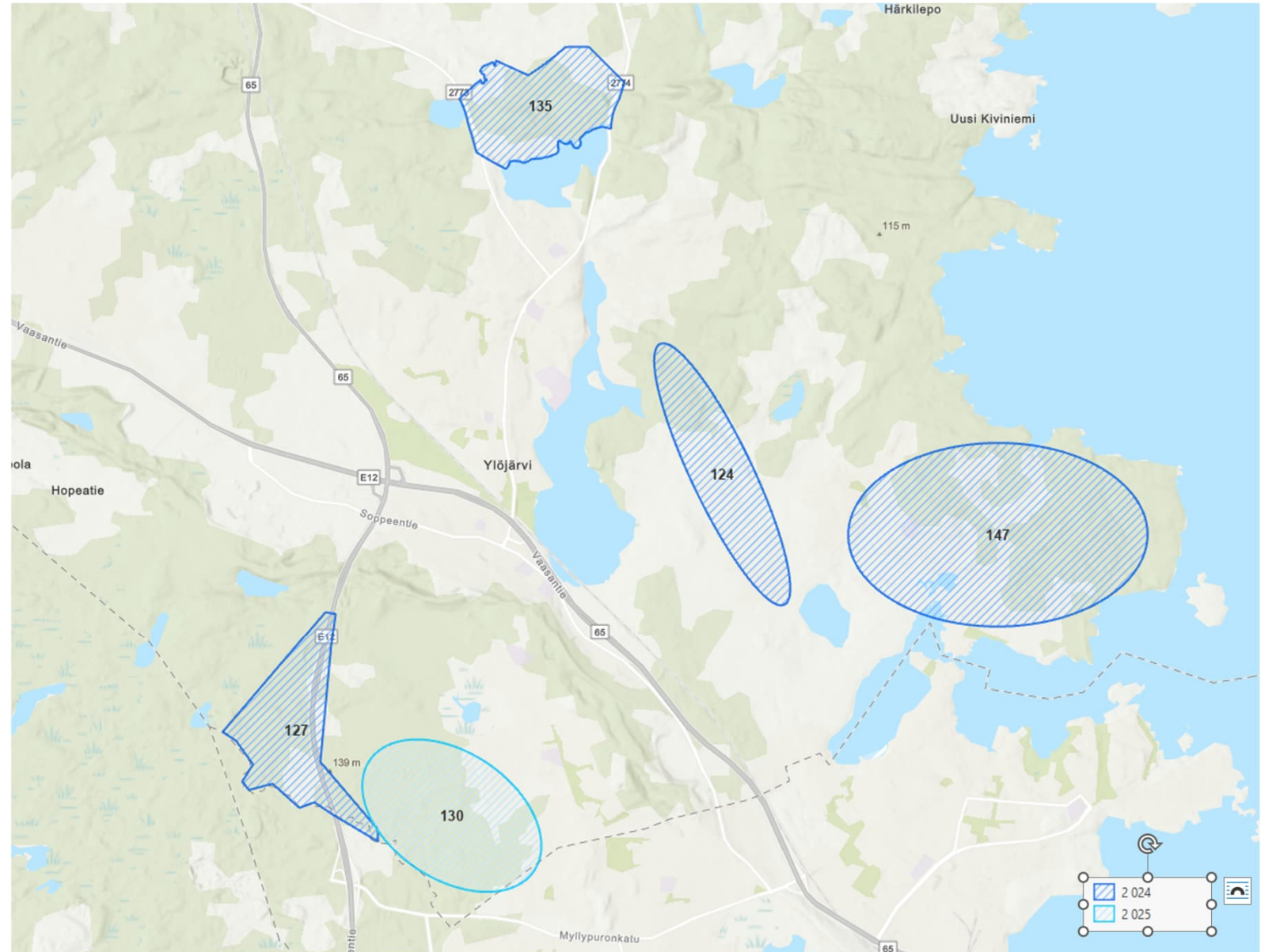


# Liite 2: asemakaavoitus: Viljakkala ja Kuru, luonnos 3.10.2024

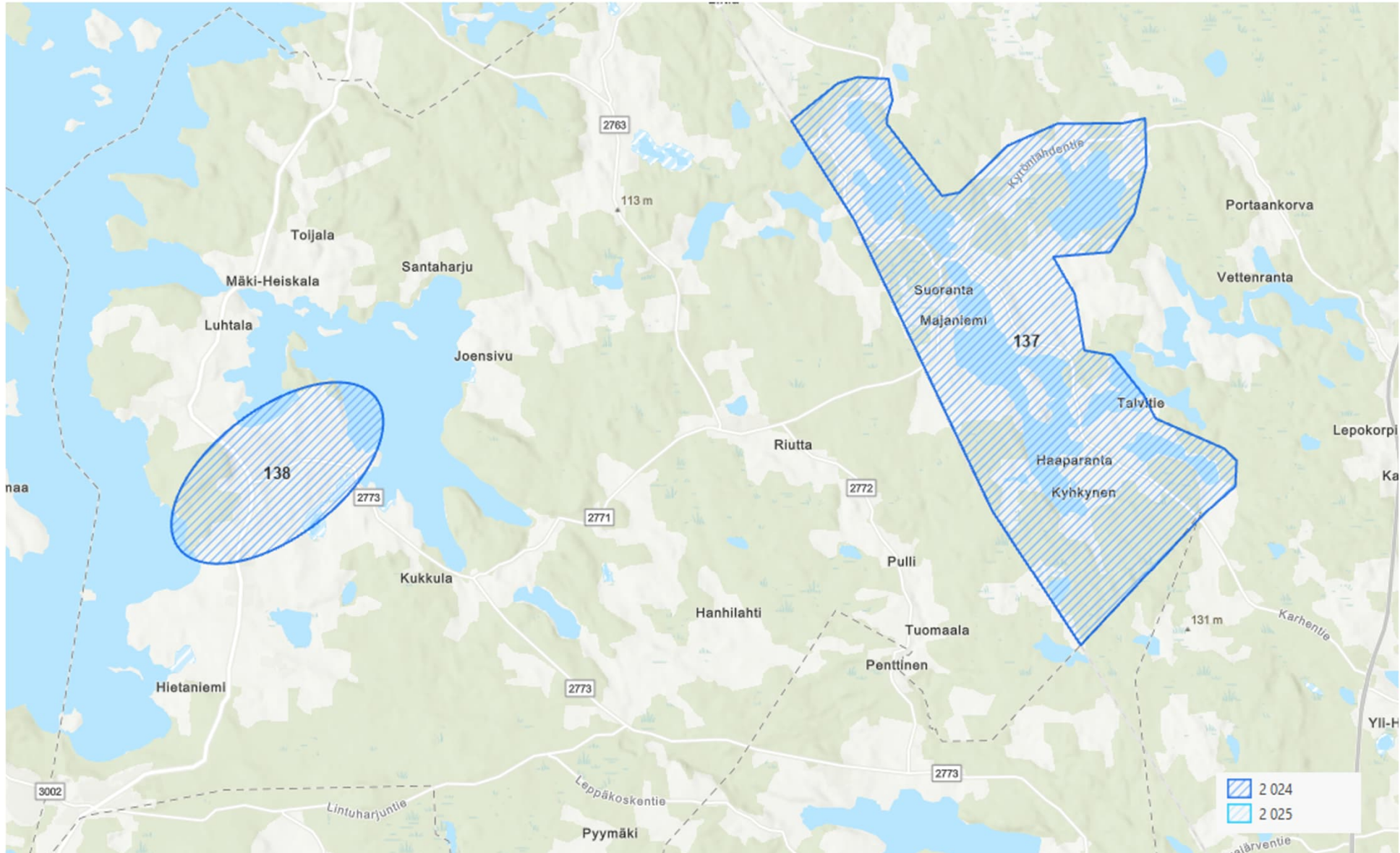




# Liite 3: osayleiskaavoitus: keskustaajama, luonnos 3.10.2024

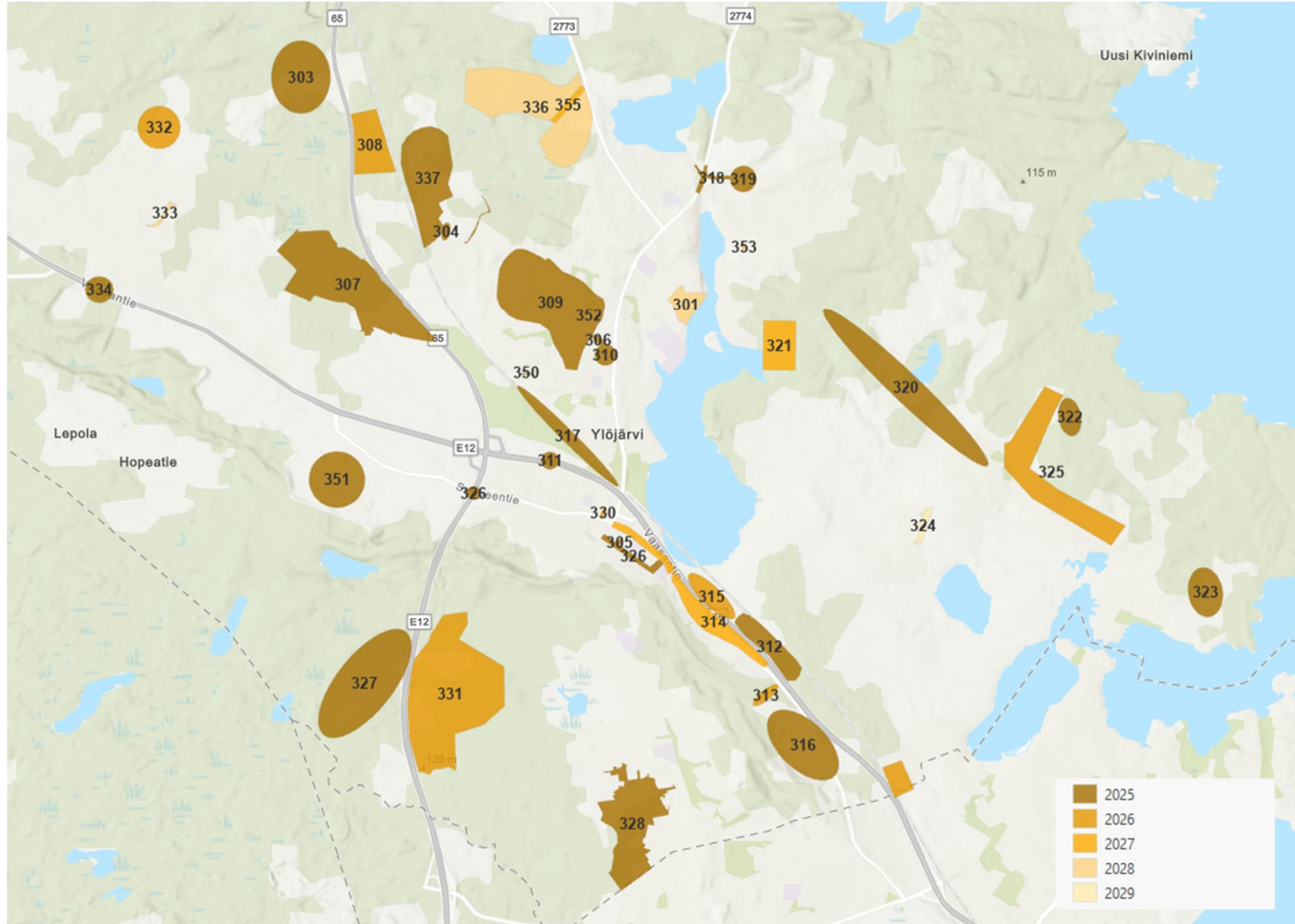


# Liite 4: osayleiskaavoitus: Viljakkala ja Kuru luonnos 3.10.2024

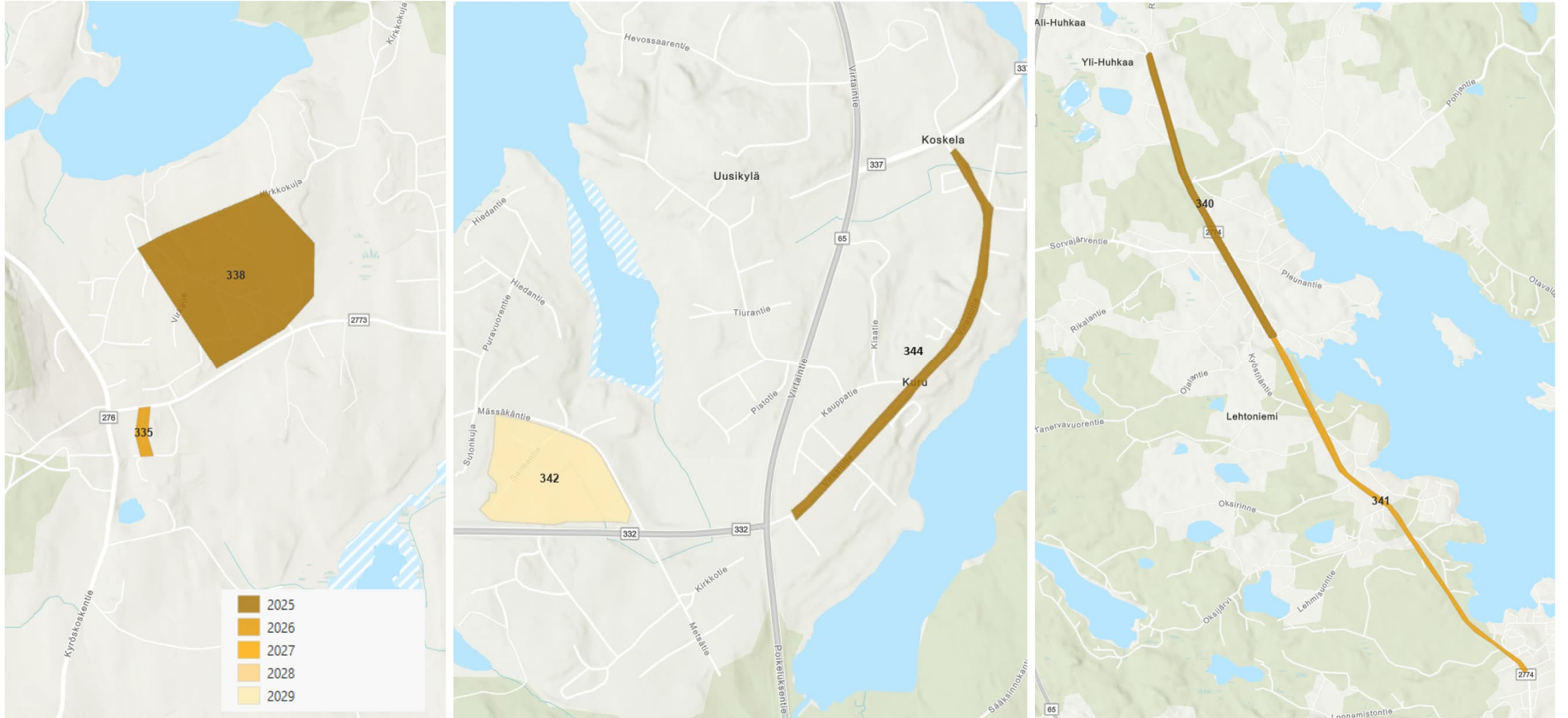




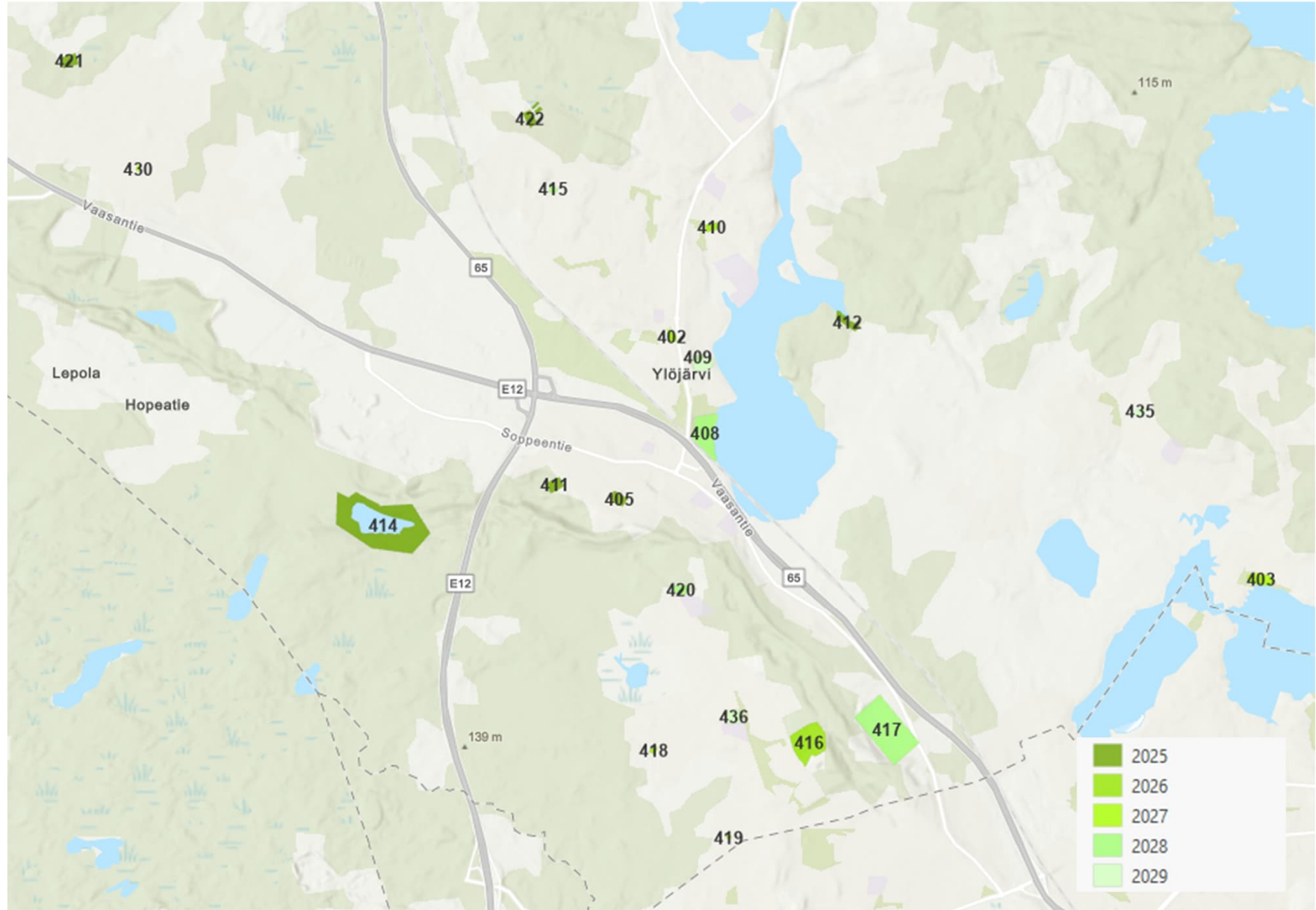
# Liite 5: liikenneväylät: keskustaajama, luonnos 3.10.2024



# Liite 6: liikenneväylät: Viljakkala, Kuru ja taajaman lähikylät luonnos 3.10.2024

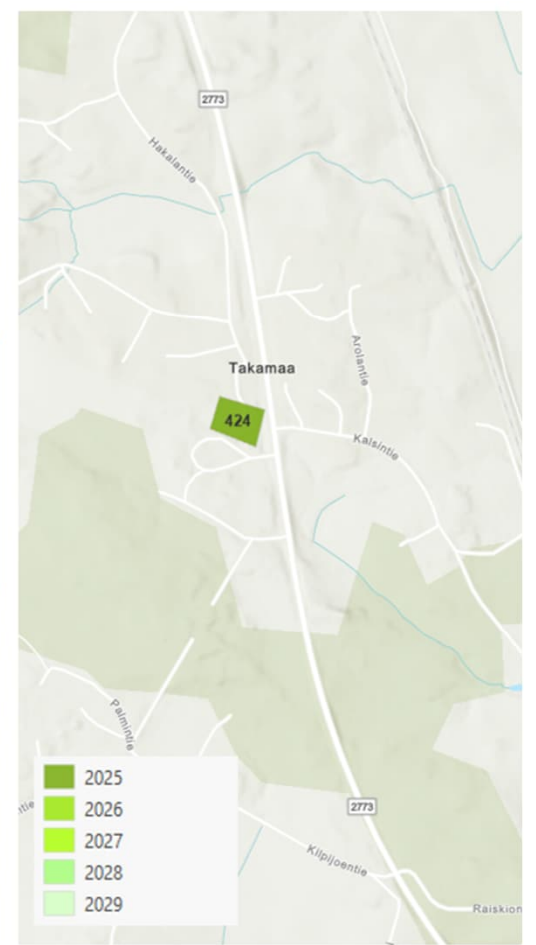
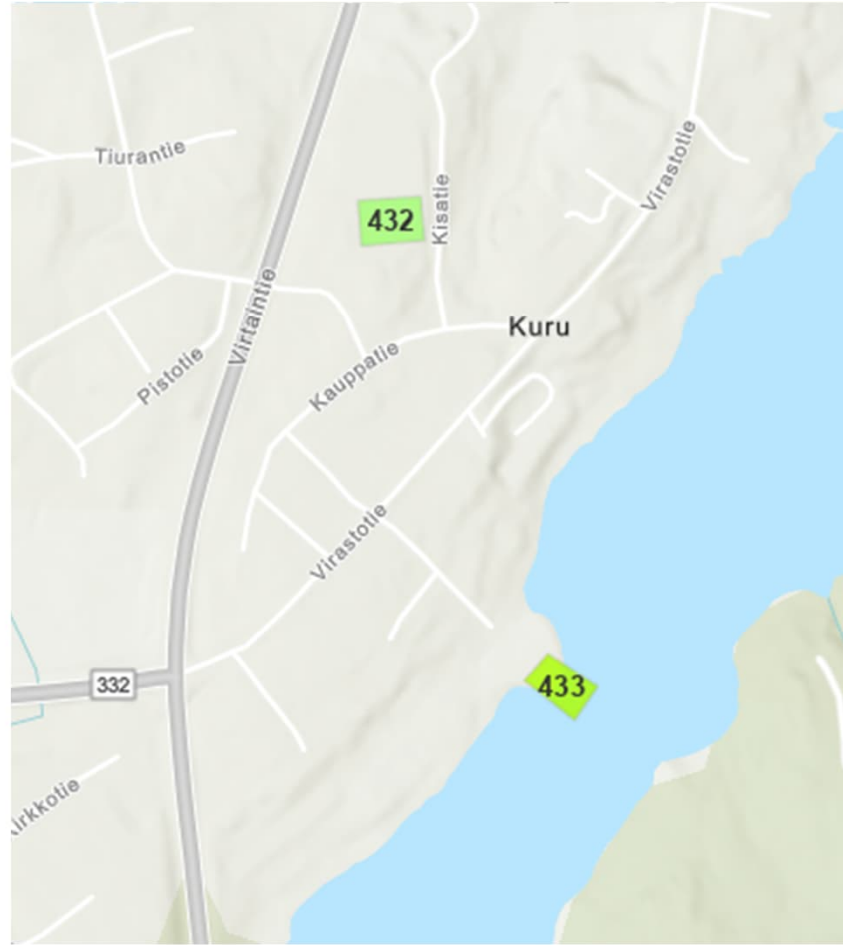
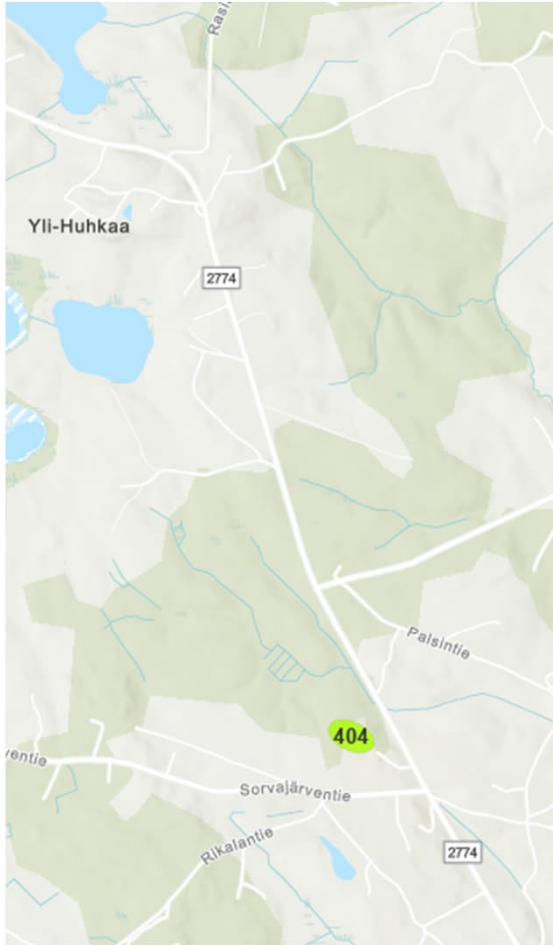


# Liite 7: Yleiset alueet: keskustaajama, luonnos 3.10.2024

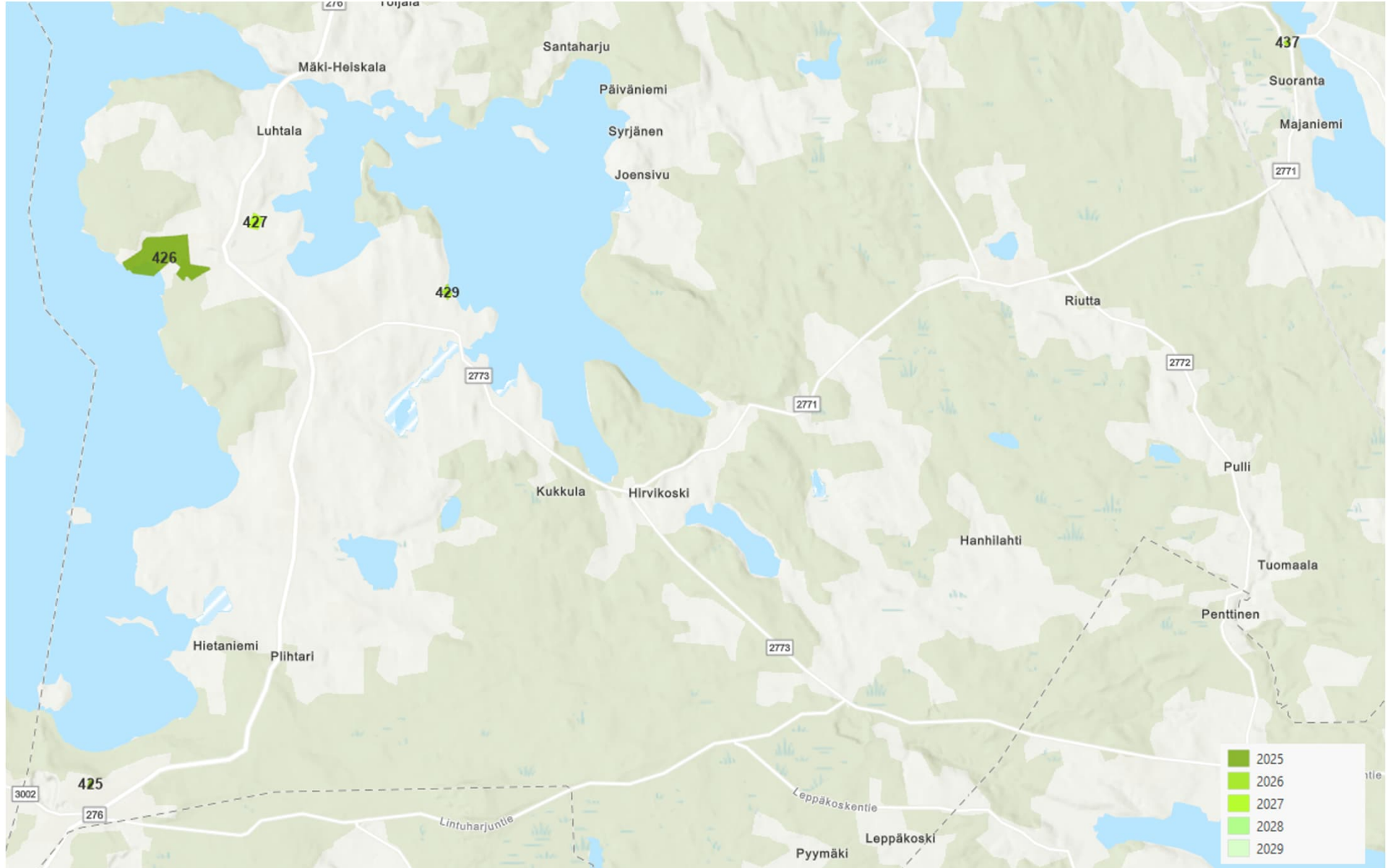




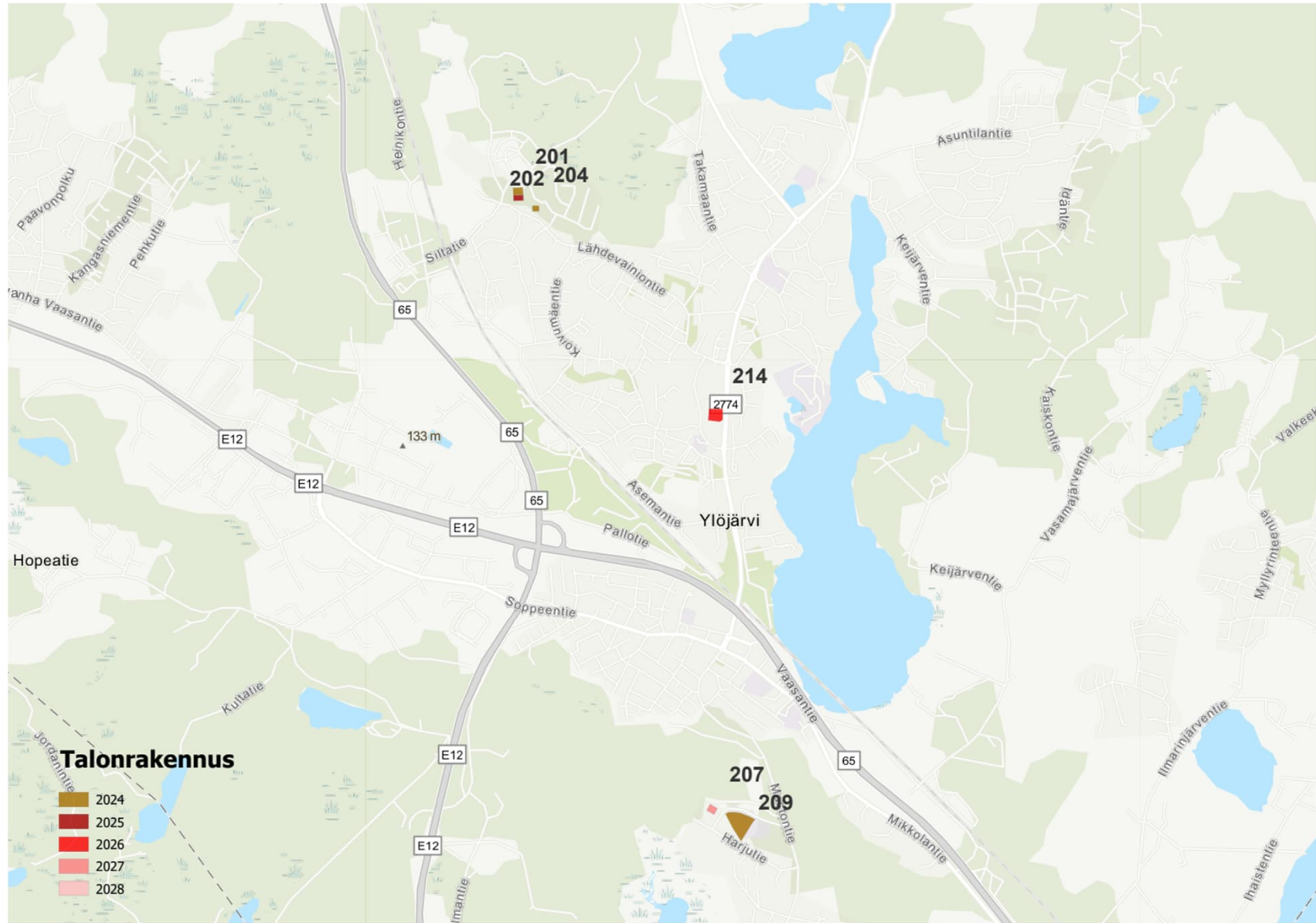
# Liite 8: Yleiset alueet: taajaman lähikylät ja Kuru luonnos 3.10.2024



# Liite 9: Yleiset alueet: Viljakkala luonnos 3.10.2024

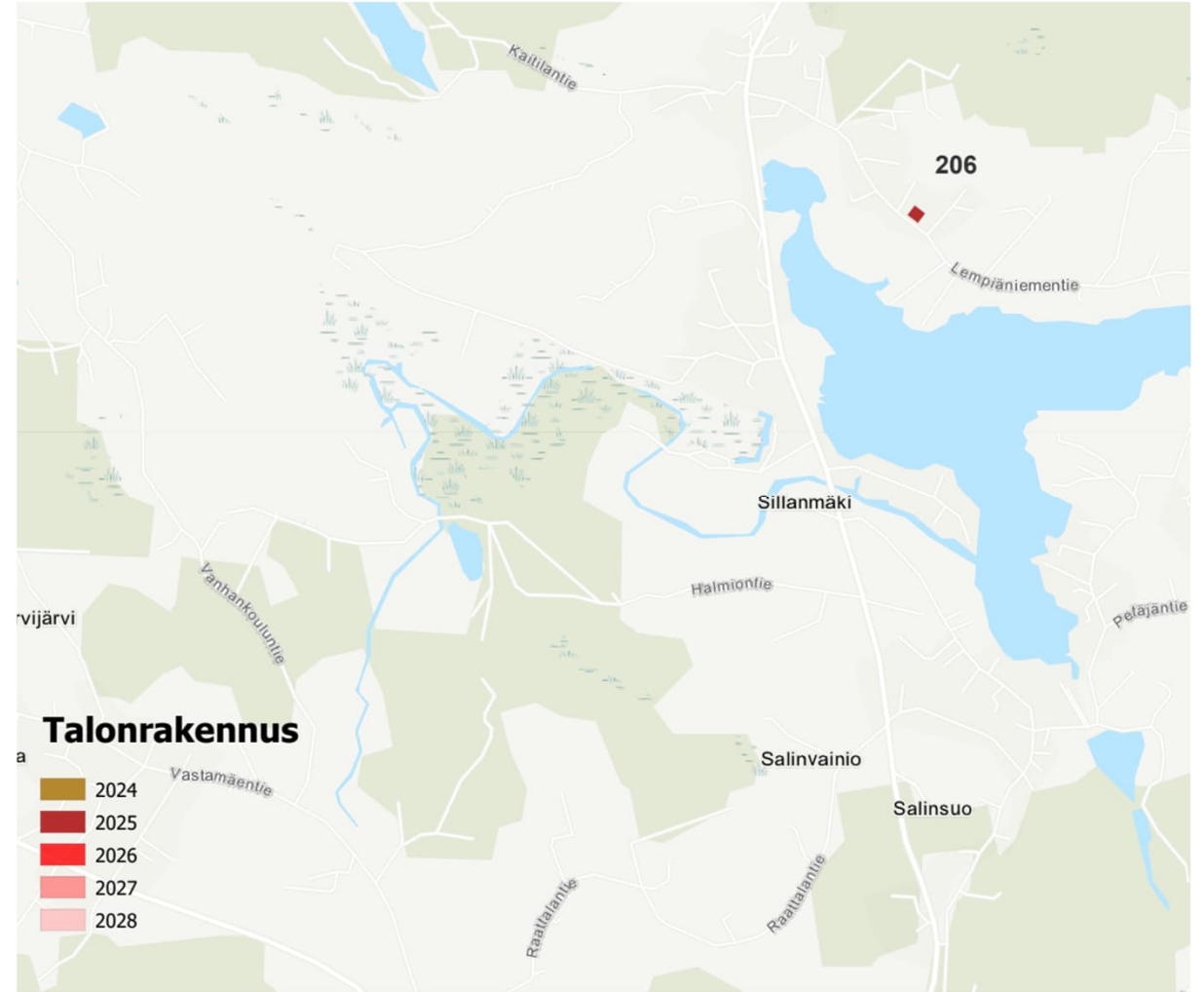
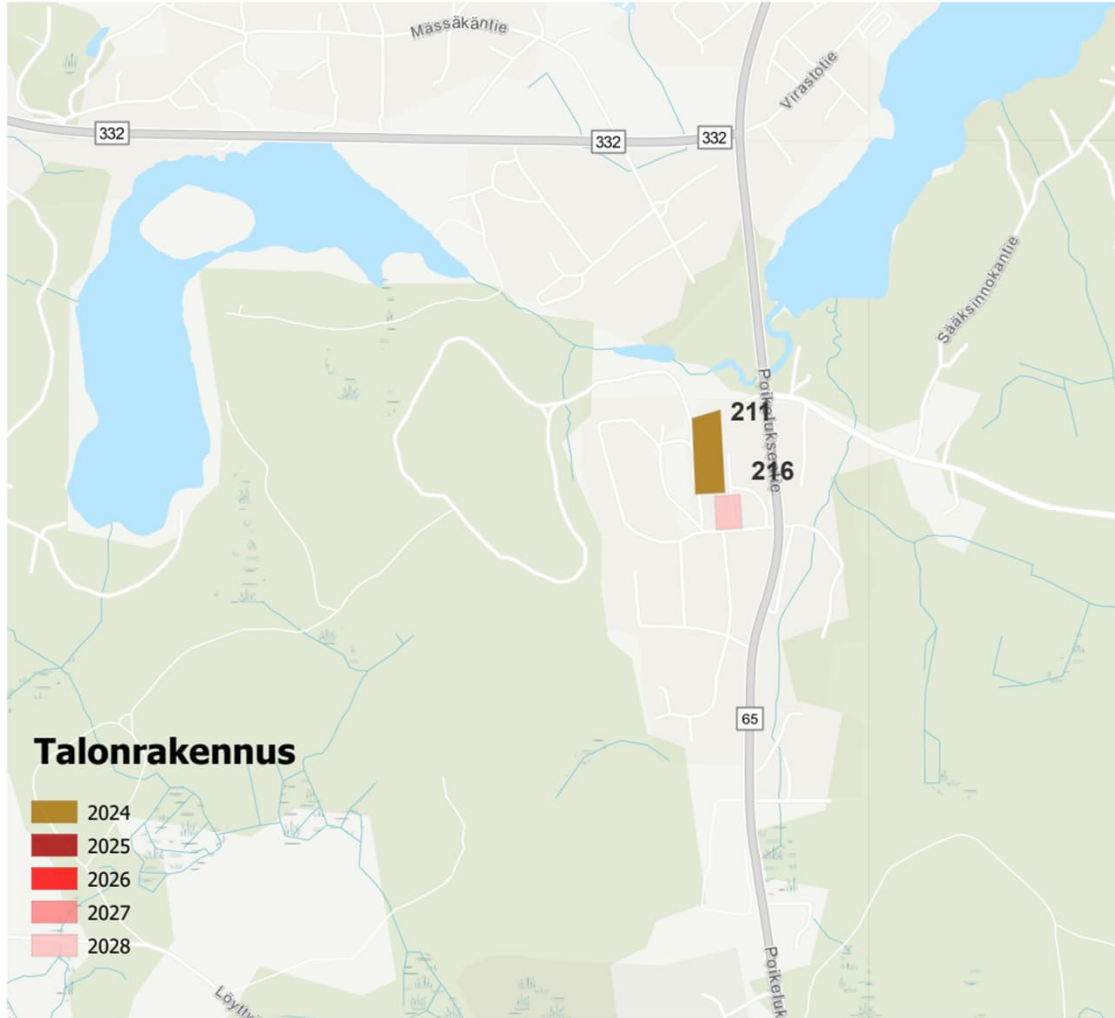


# Liite 10: Talonrakennus: keskustaajama, luonnos 3.10.2024

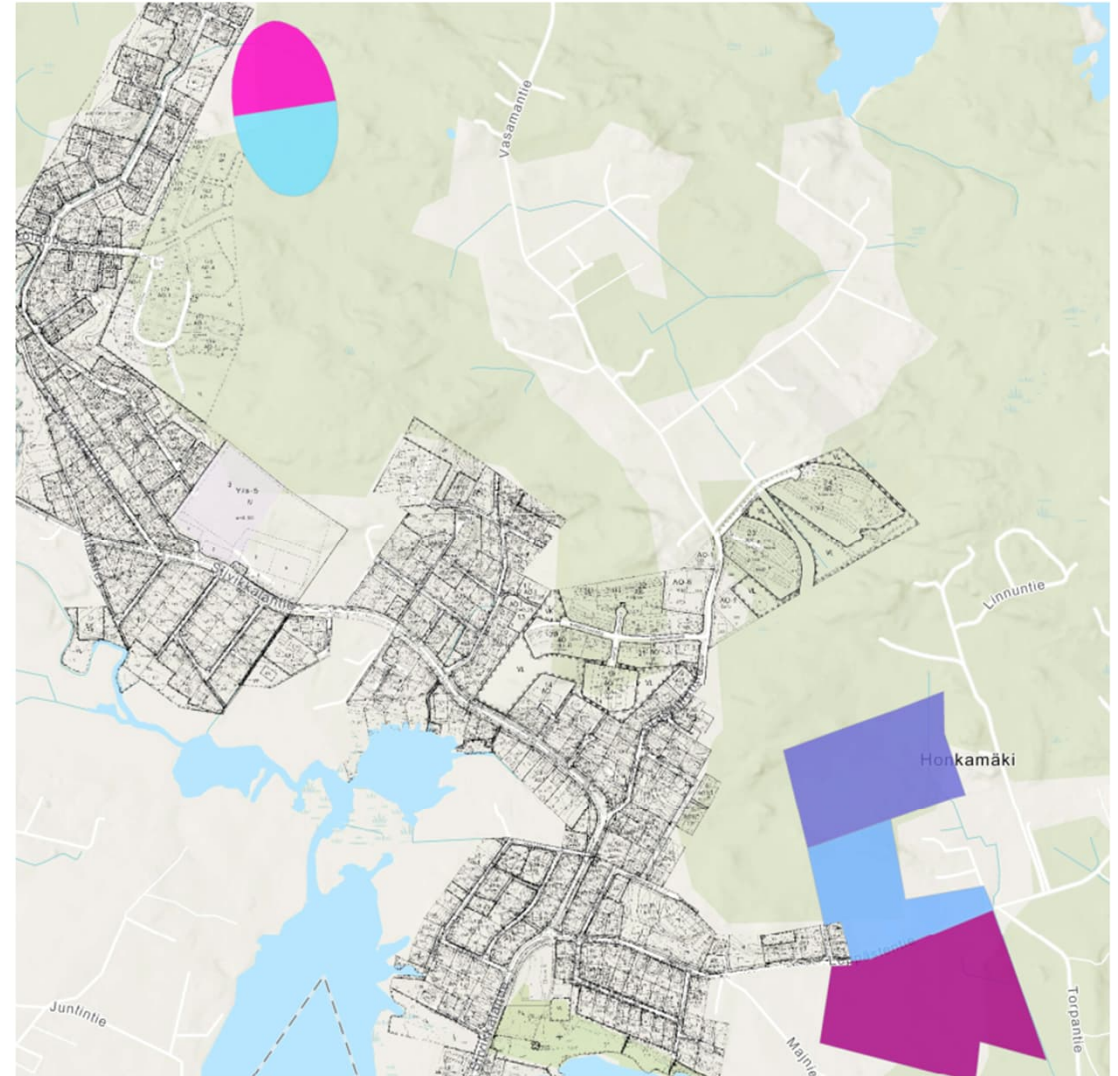
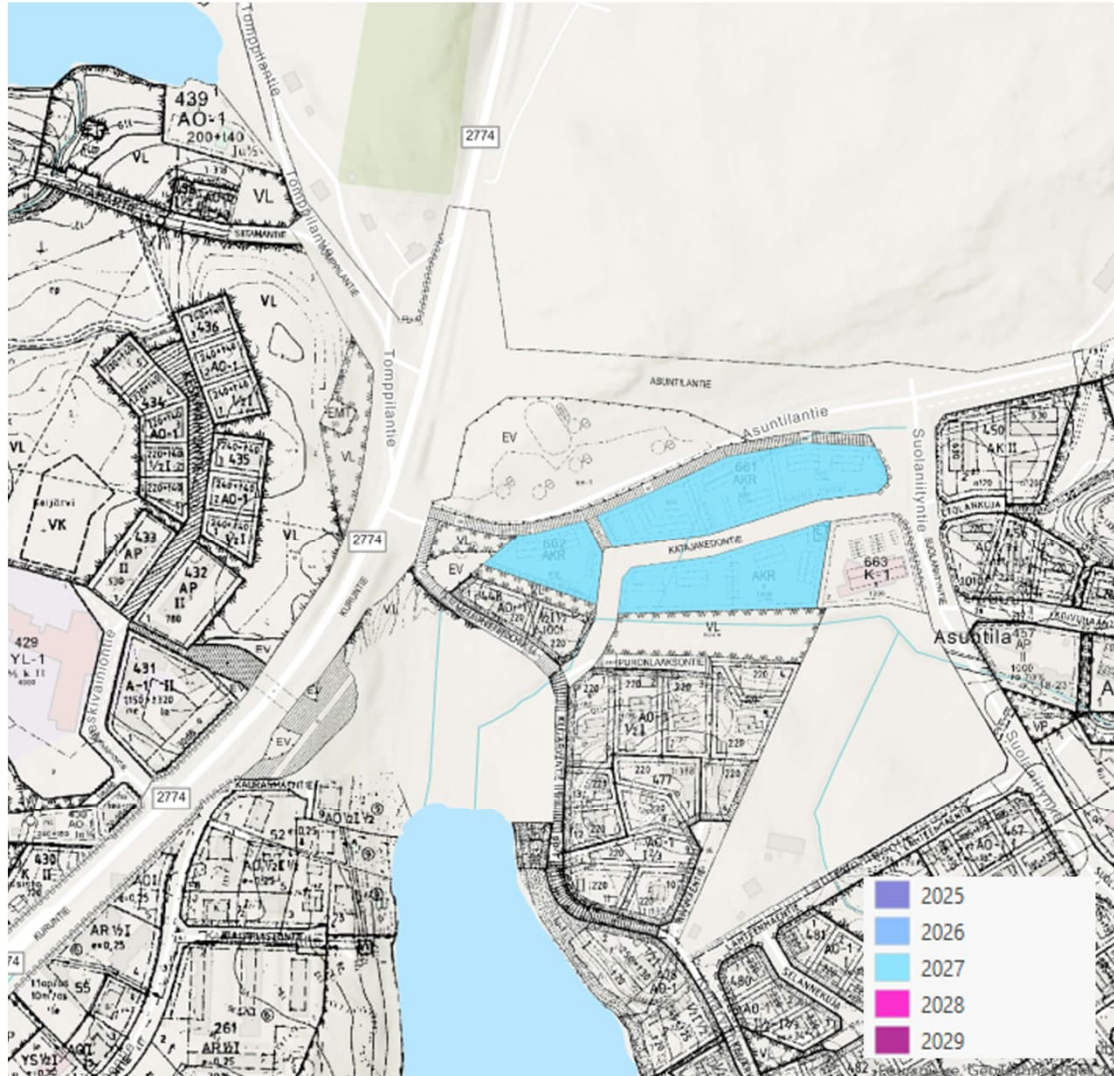




# Liite 11: Talonrakennus: Kuru, taajaman lähikylät luonnos 3.10.2024

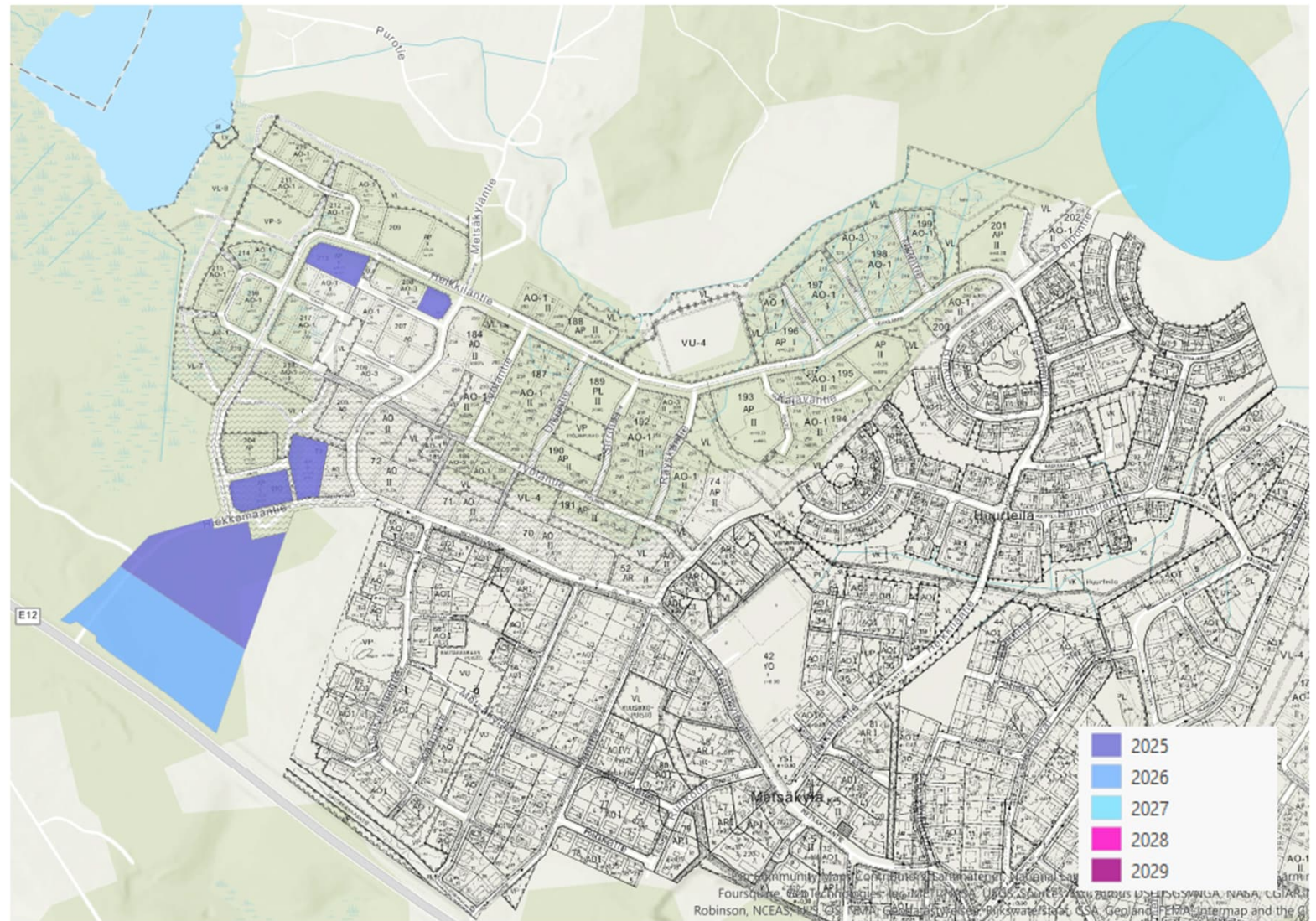
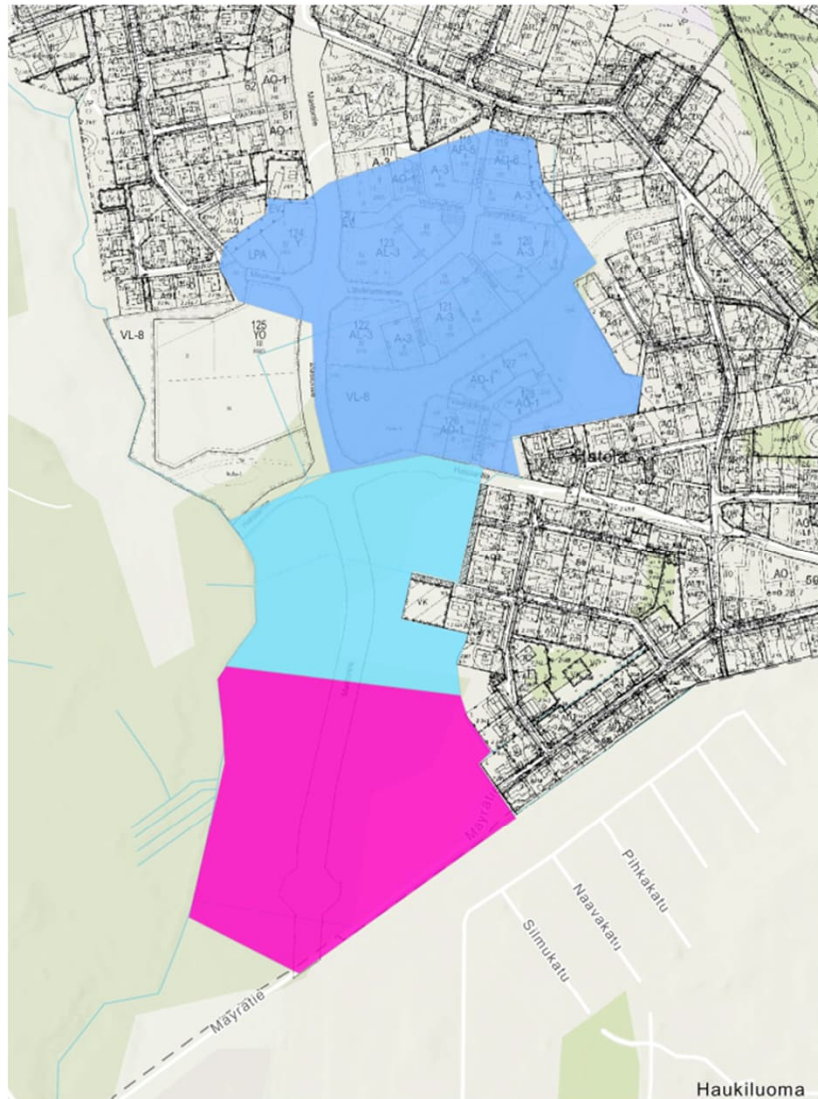


# Liite 12: Tontit: Asuntila ja itäinen (Siivikkala) luonnos 3.10.2024





# Liite 13: Tontit: Lounainen (Vuorentausta) ja Metsäkylä luonnos 3.10.2024





# Liite 14: Tontit: Siltatie luonnos 3.10.2024

