


Tunn.

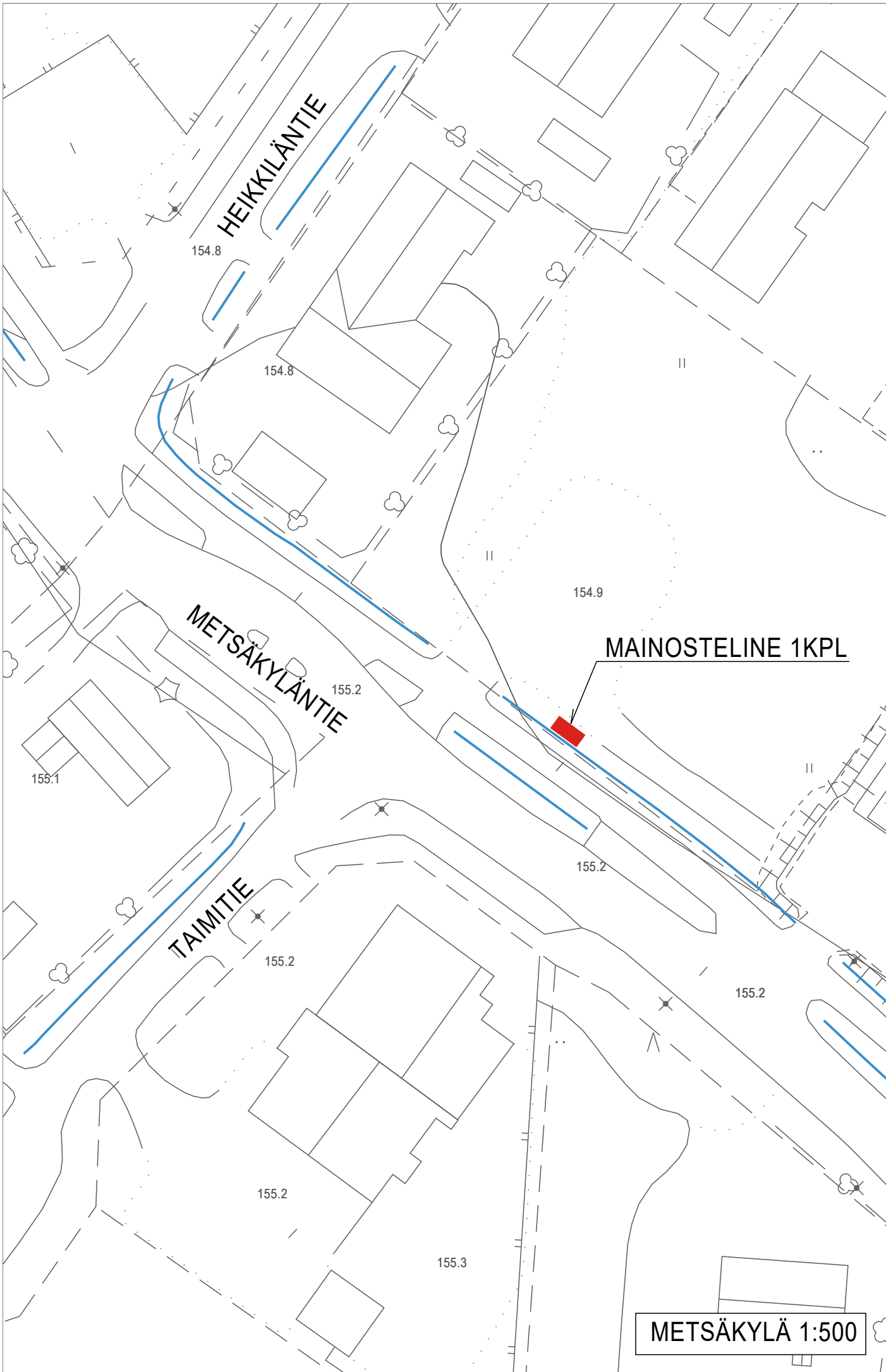
Lukum.

Muutos

Muuttaja

Päiväys

Korkeusjärjestelmä N 2000		Koordinaattijärjestelmä ETRS-GK24		
K.osa / kylä		Viranomaisen arkistointimerkintöjä varten		
Rakennustoimenpide		Piirustuslaji		
Rakennuskohteen nimi VAALIMAINOSTEN PAIKAT 2024 SIJAINTIKARTAT ALUEITTAIN 10 kpl		Piirustuksen sisältö ASEMAPIIRROS		Mittakaava 1:500
 YLÖJÄRVEN KAUPUNKI KUNNALLISTEKNINEN SUUNNITTELU	Piirt.	Pvm 23.5.2024	Työ nro	
	Suunn.		Piir. nro	
	Tark.			
	Hyv.			



HEIKKILÄNTIE

154.8

154.8

154.9

METSÄKYLÄNTIE

155.2

MAINOSTELINE 1KPL

155.1

155.2

TAIMITIE

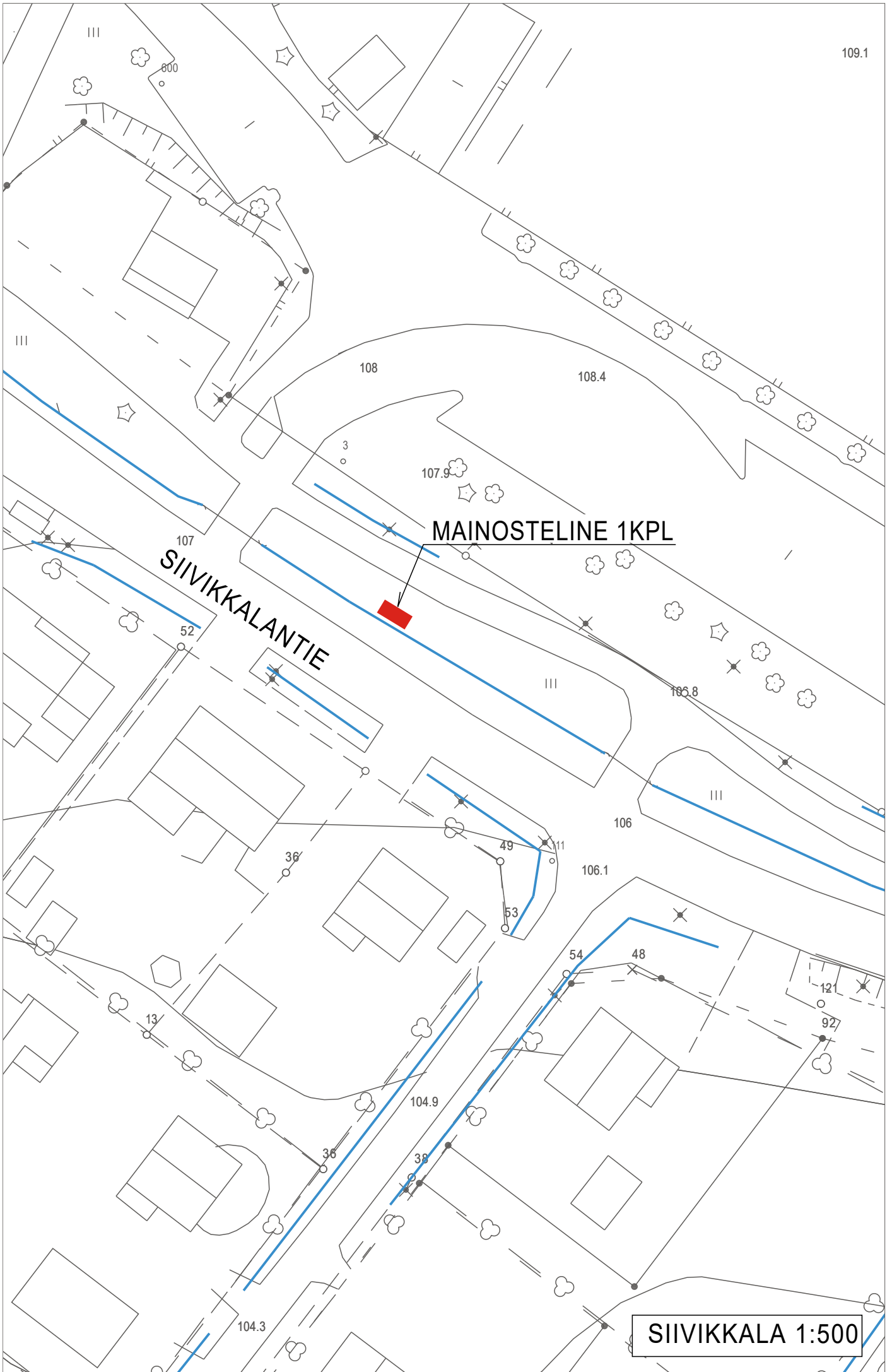
155.2

155.2

155.2

155.3

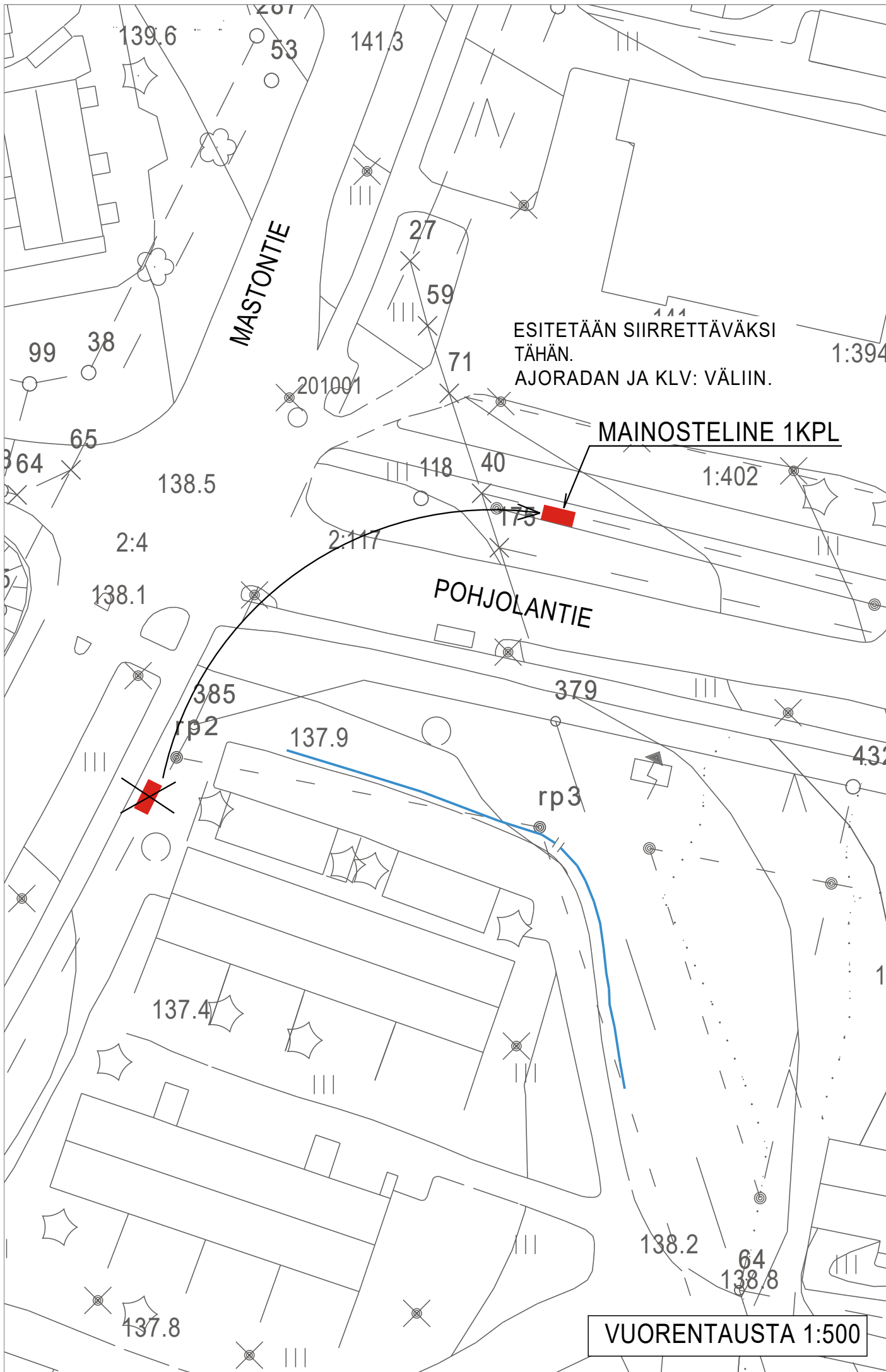
METSÄKYLÄ 1:500



MAINOSTELINE 1KPL

SIIVIKKALANTIE

SIIVIKKALA 1:500



ESITETÄN SIIRRETTÄVÄKSI
TÄHÄN.
AJORADAN JA KLV: VÄLIIN.

MAINOSTELINE 1KPL

VUORENTAUSTA 1:500

130.1

III

III

129

KIRKKOTANHUANTIE

127.7

III

KURUNTIE

129.1

III

III

129

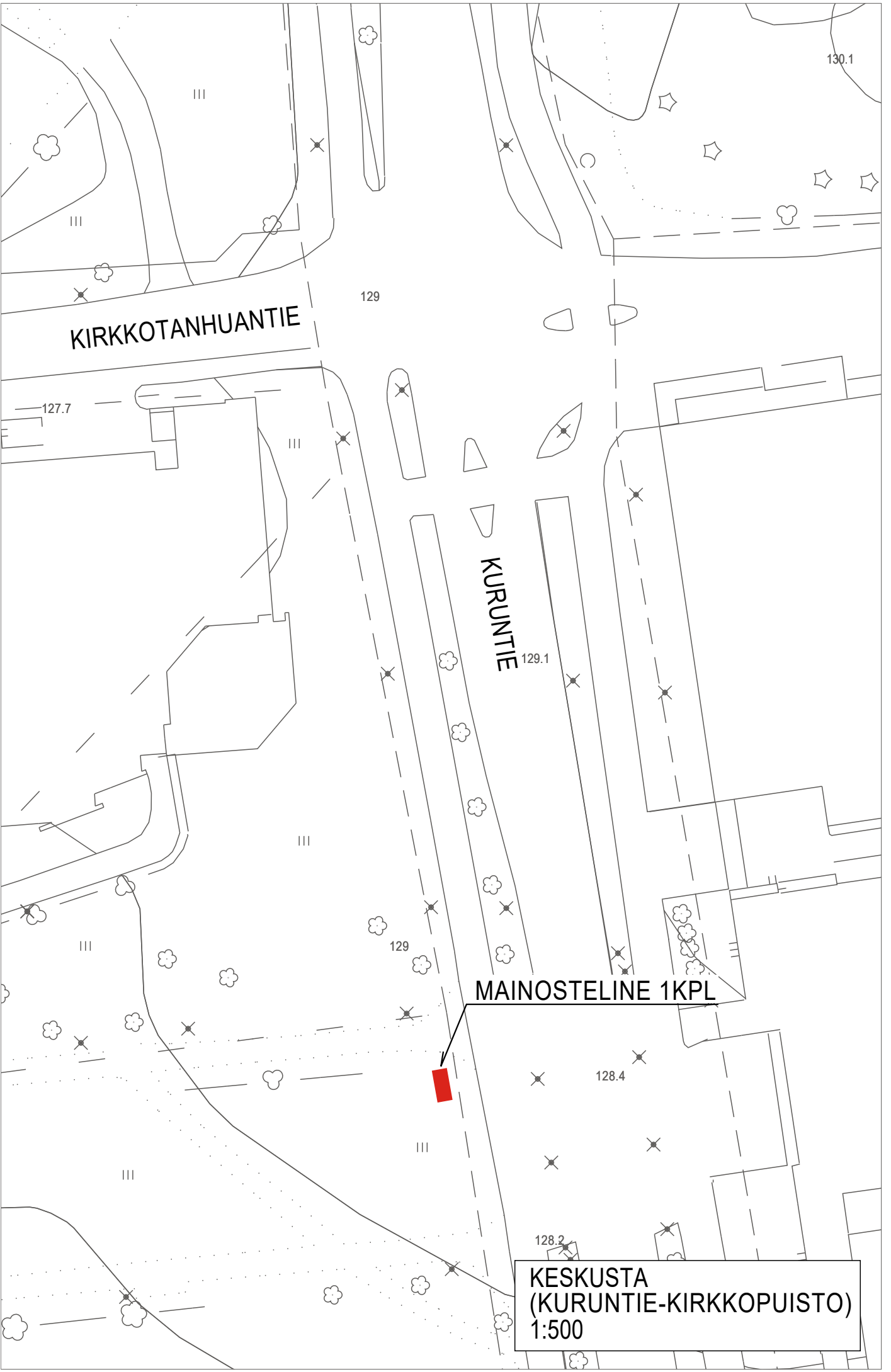
MAINOSTELINE 1KPL

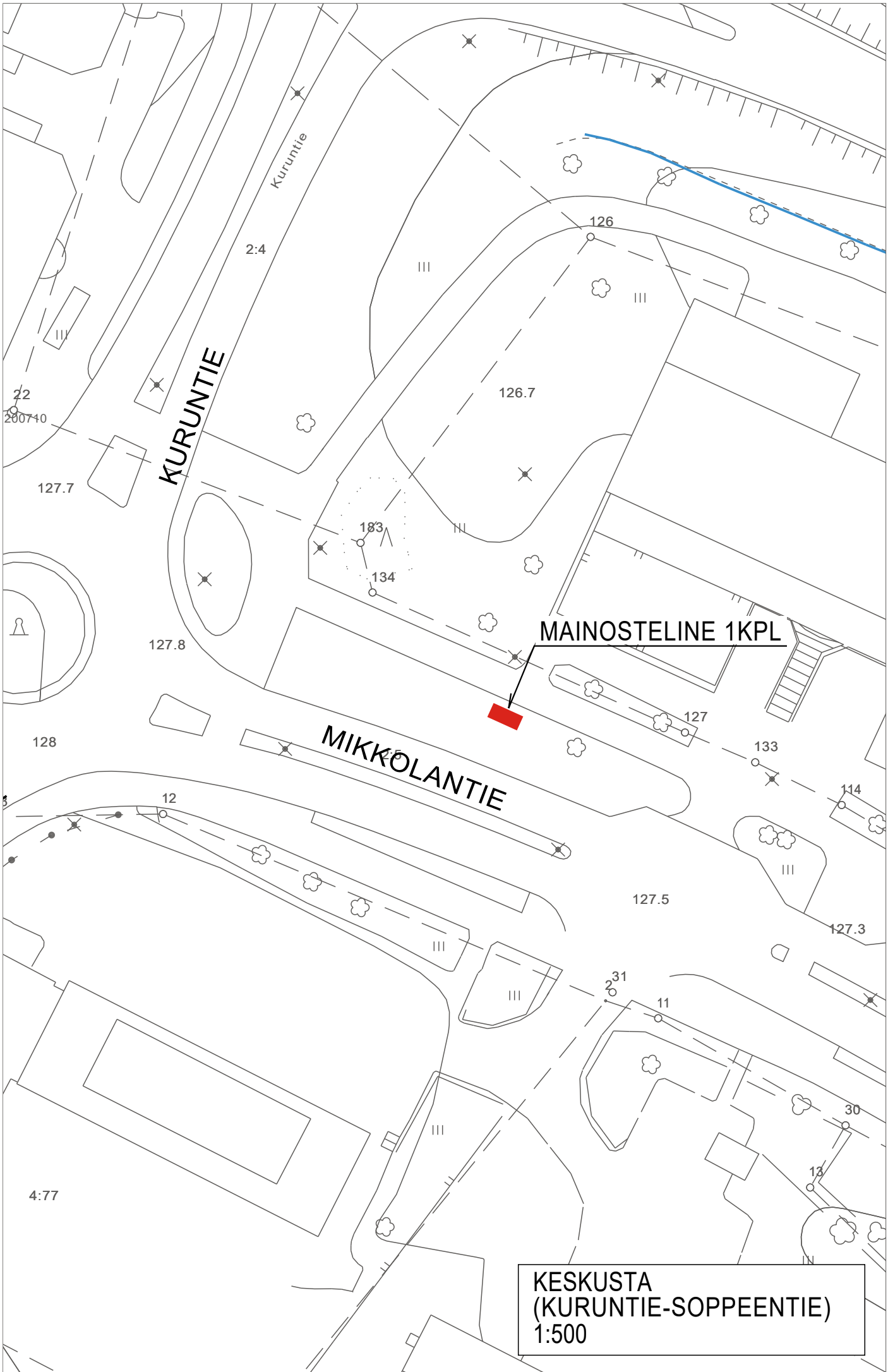
128.4

III

128.2

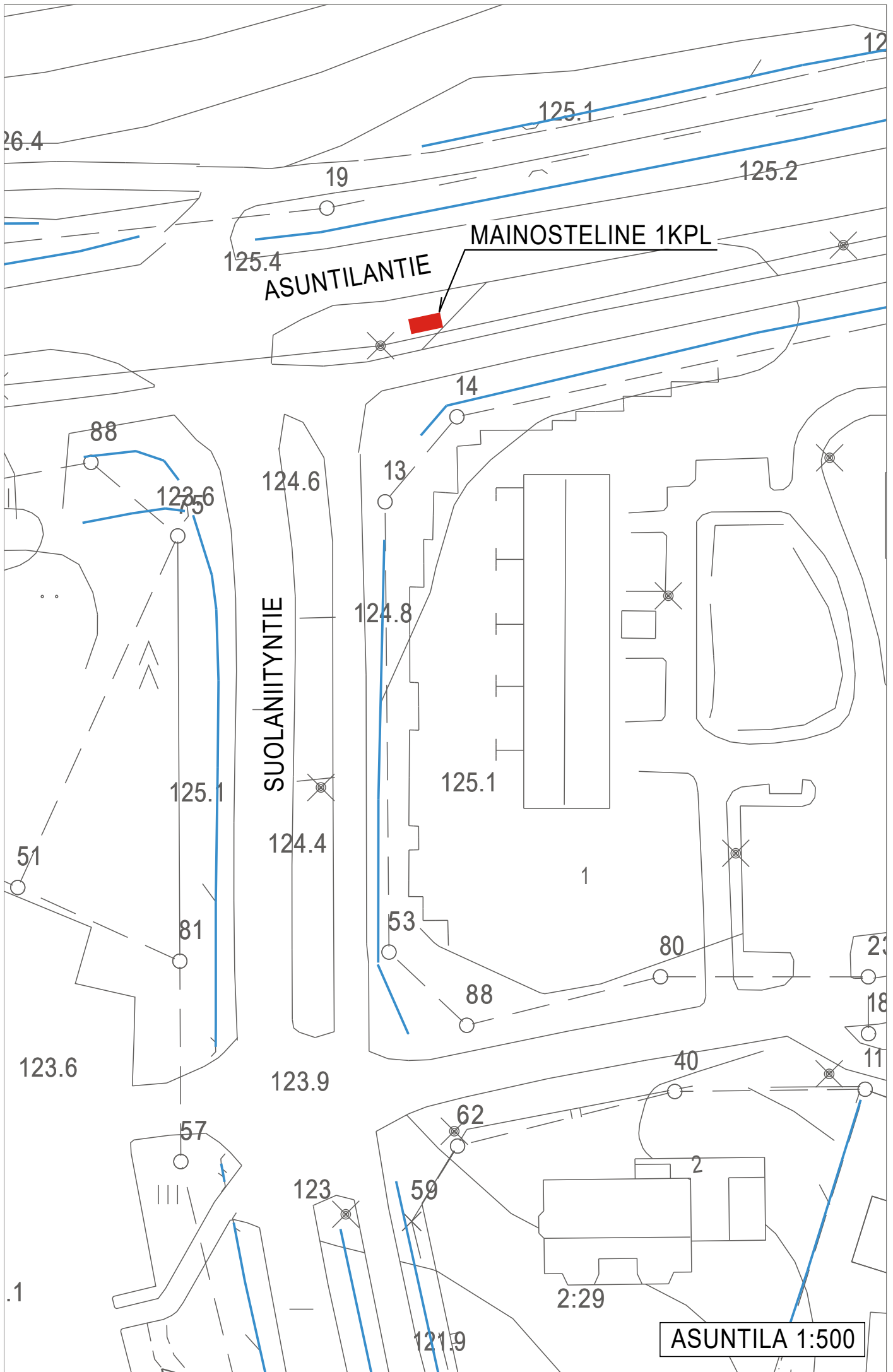
KESKUSTA
(KURUNTIE-KIRKKOPIUSTO)
1:500

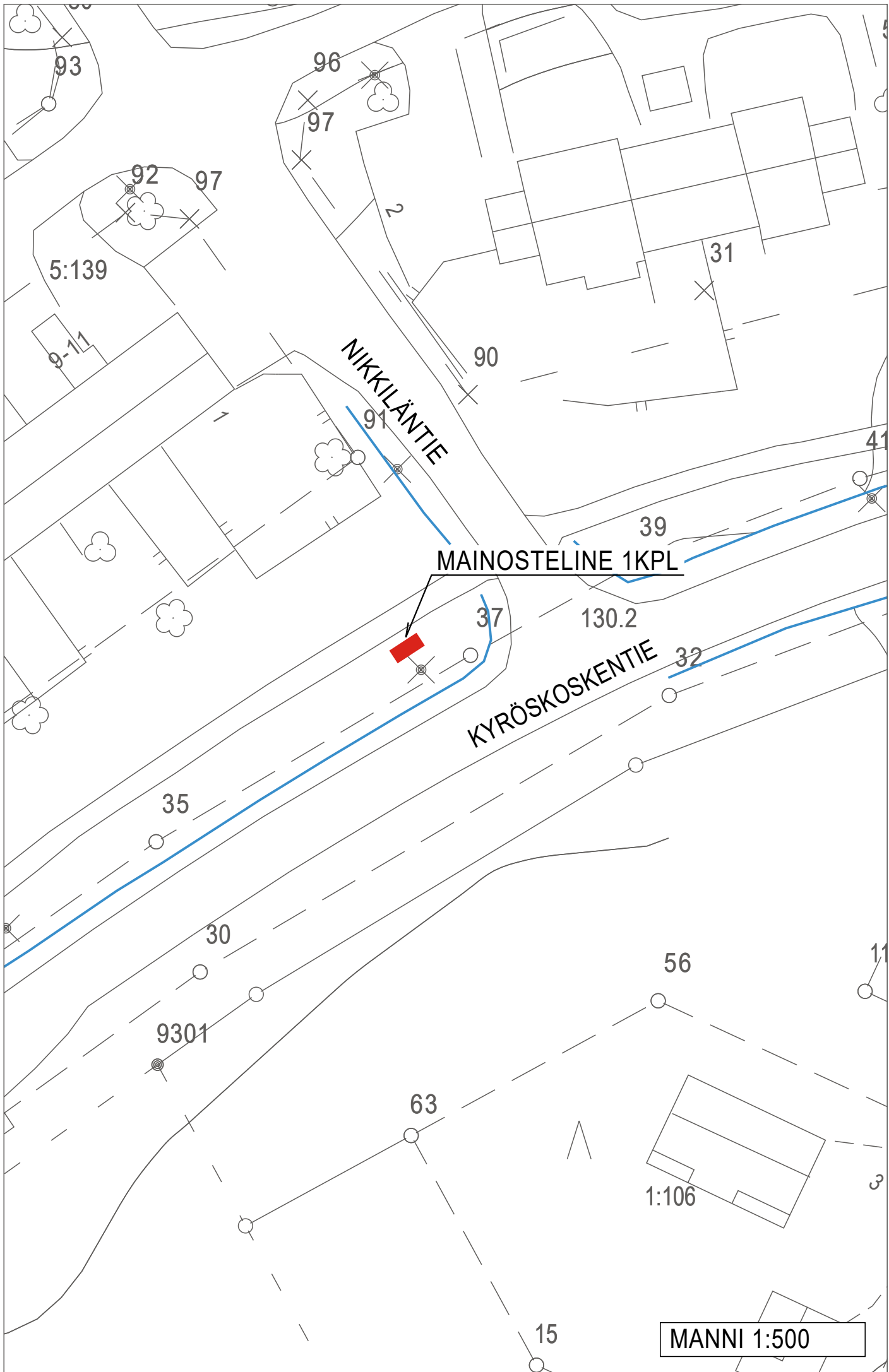


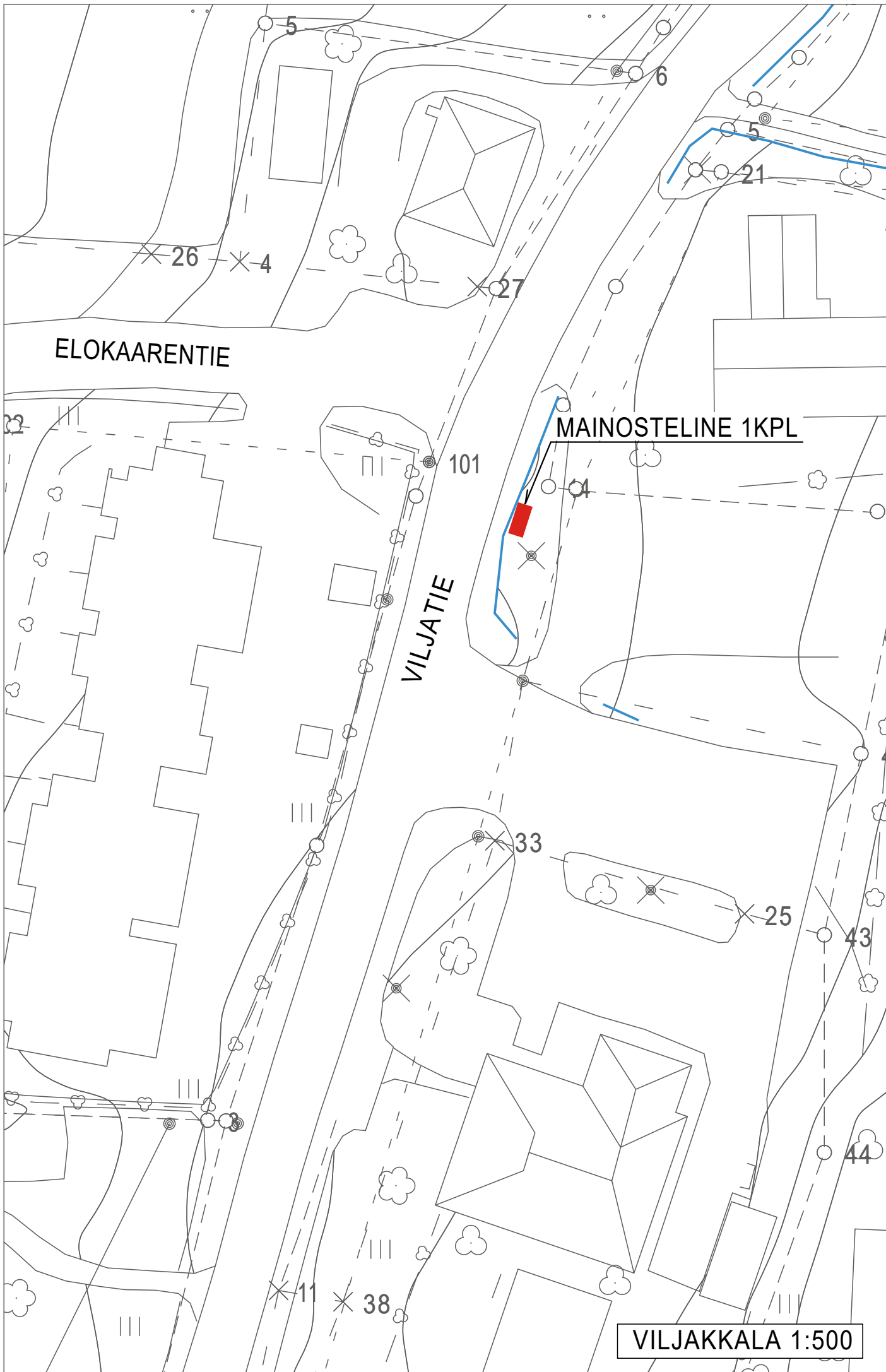


MAINOSTELINE 1KPL

KESKUSTA
(KURUNTIE-SOPPEENTIE)
1:500





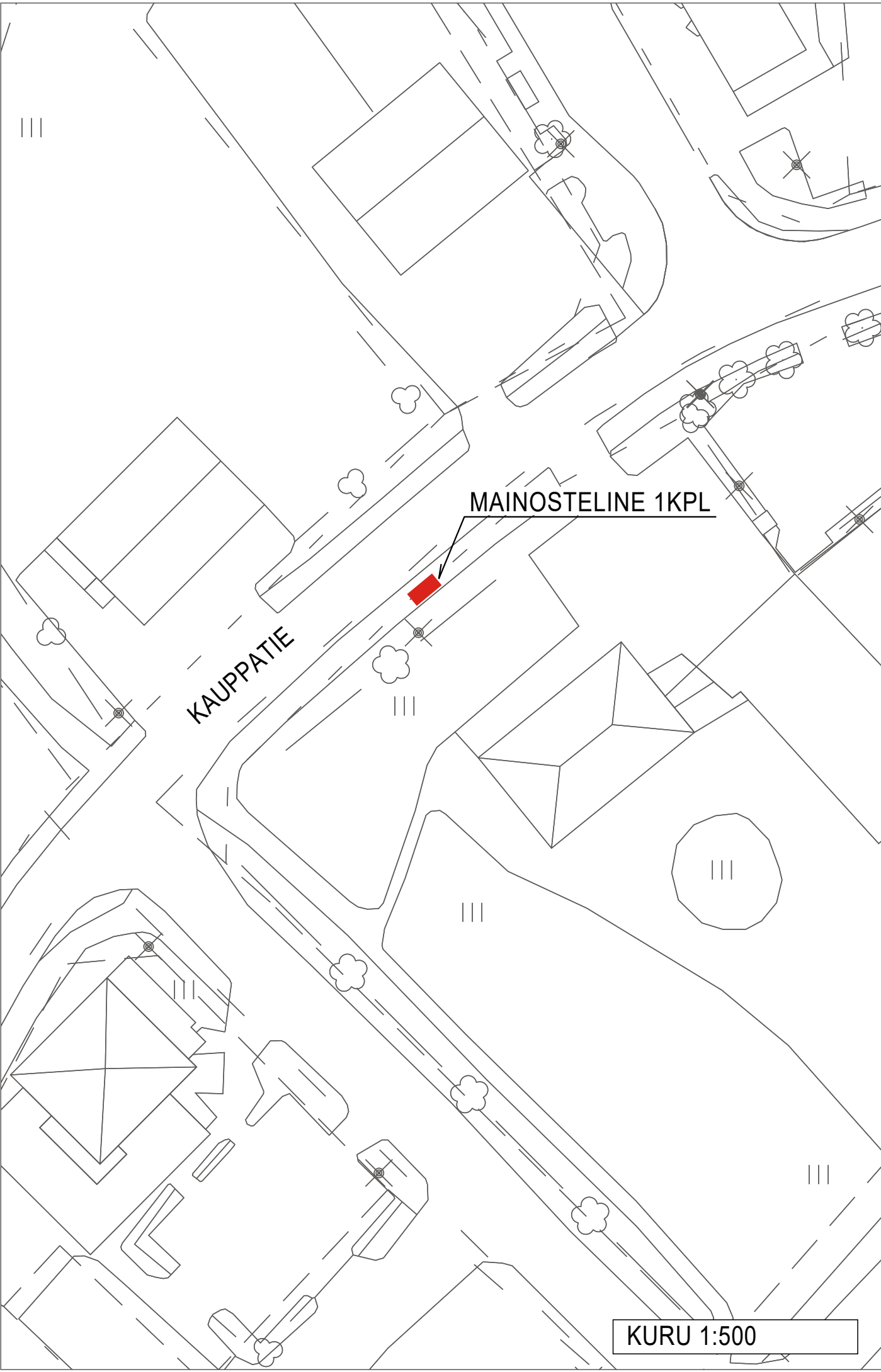


ELOKAARENTIE

MAINOSTELINE 1KPL

VILJATIE

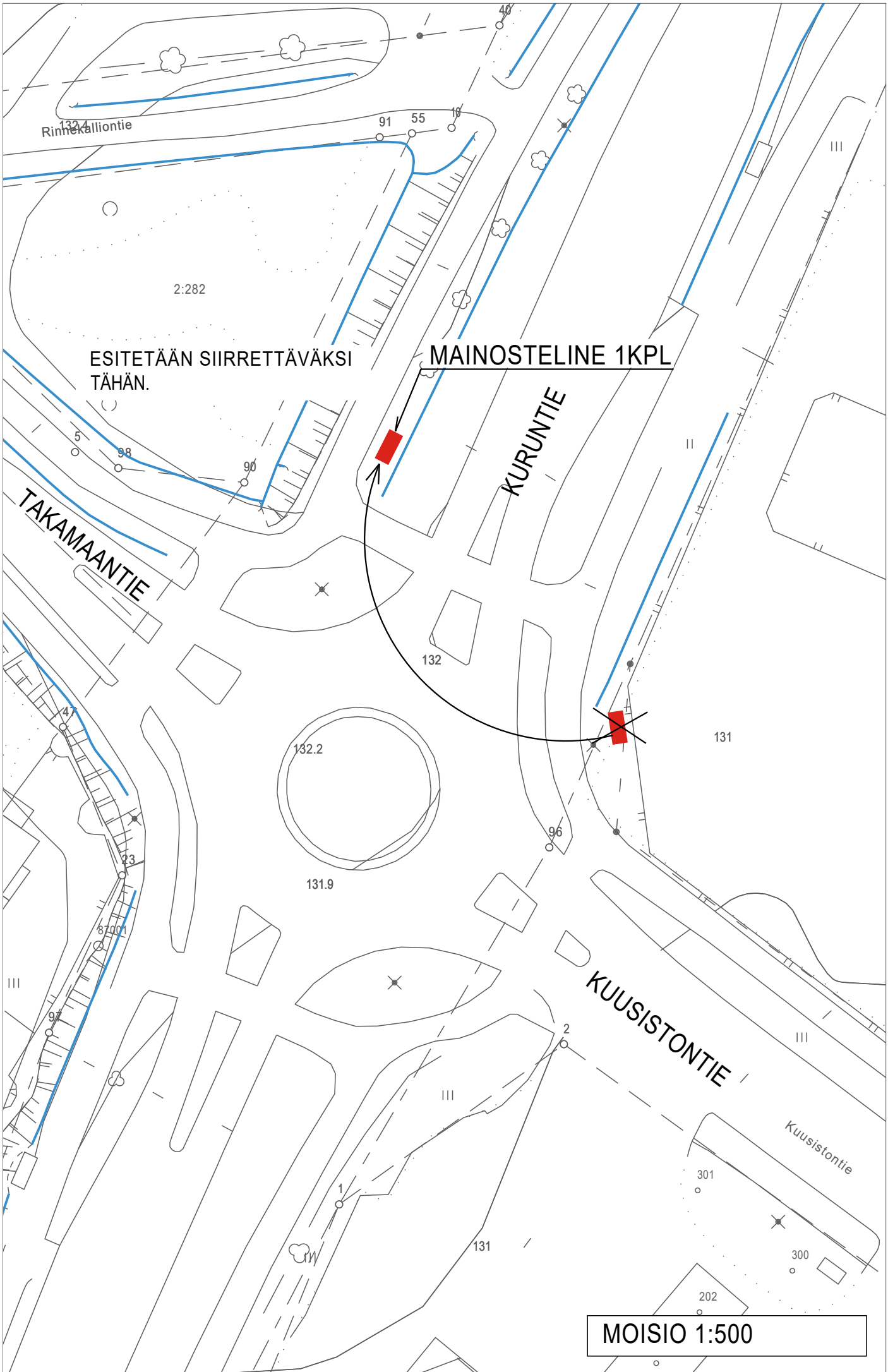
VILJAKKALA 1:500



KAUPPATIE

MAINOSTELINE 1KPL

KURU 1:500



Rinnekaalliontie

2:282

ESITETÄÄN SIIRRETTÄVÄKSI
TÄHÄN.

MAINOSTELINE 1KPL

KURUNTIE

TAKAMAANTIE

132.2

131.9

KUUSISTONTIE

MOISIO 1:500