

MERKINTÖJEN SELITYKSET

- KASVILLISUUS**
- Istutettava havu- ja lehtipuu
 - lehtipuu olemassa oleva sijainti likimääräinen
 - nykyinen säilyvä puusto, kevyitä raivaus- ja hoitotoimia, vieraslajien poisto niittämällä
 - kartoitetut nuoret mäntypuuvälit alueet, joilla puustoa harvennetaan
 - avoimina alueina, niittyinä kehitettävät alueet vieraslajien poisto niittämällä
 - uudet pensasistutukset

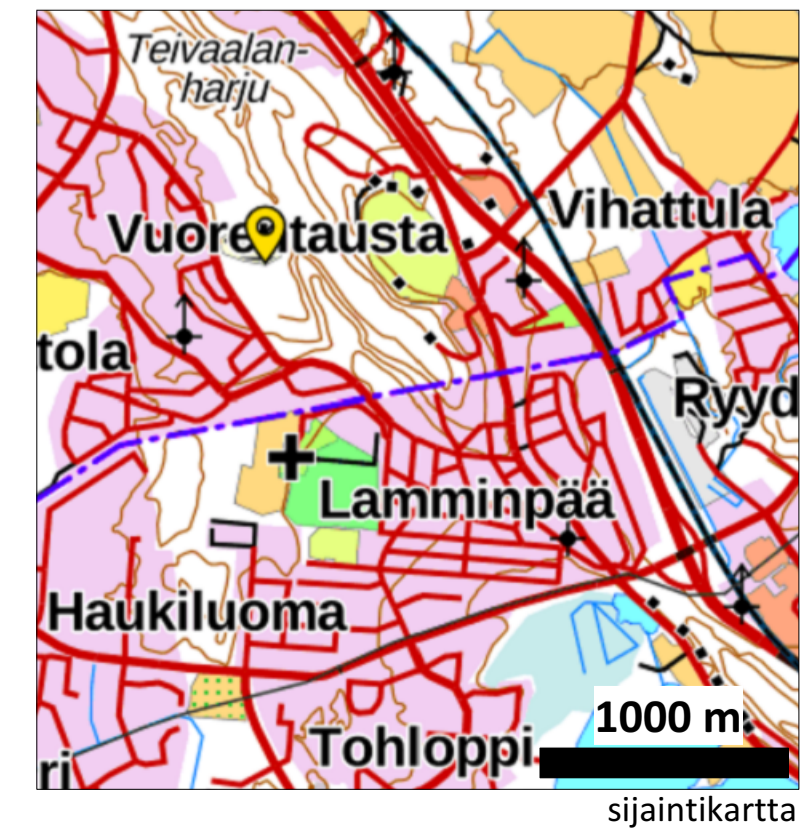
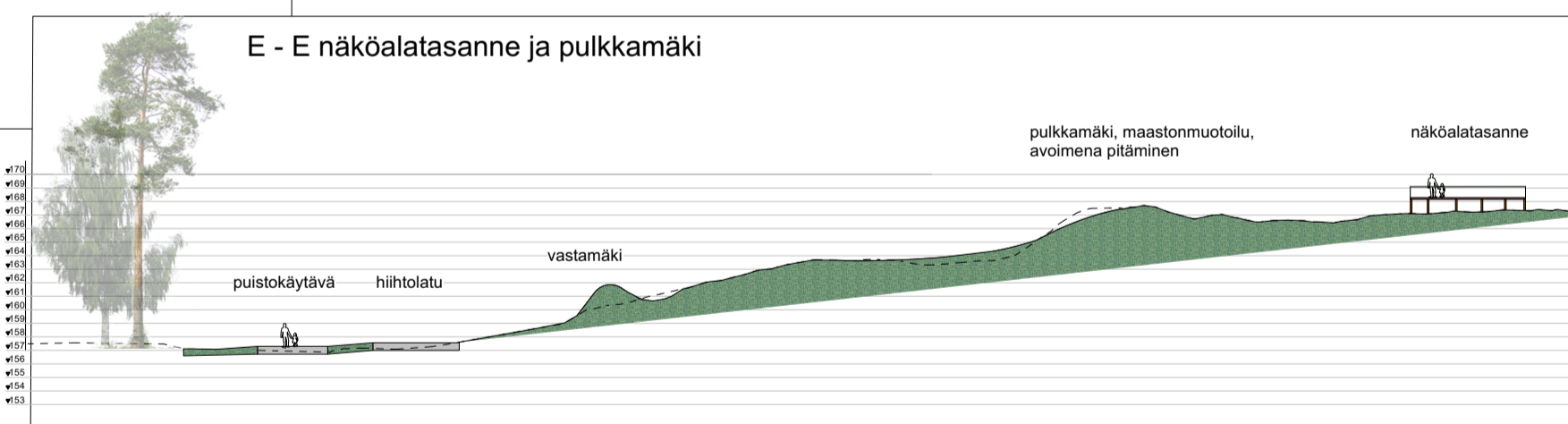


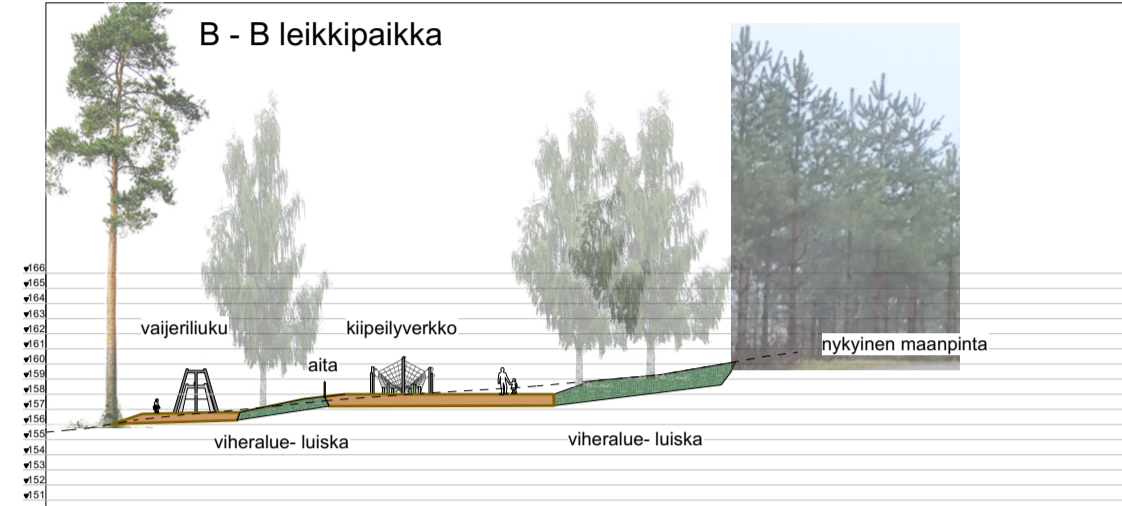
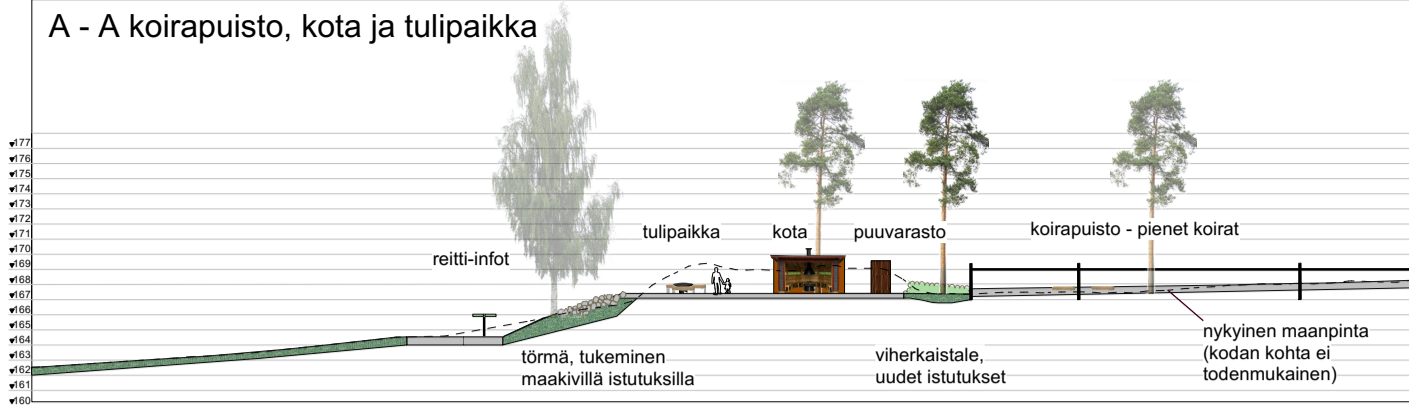
- PINTAMATERIAALIT**
- kivituhka
 - luonnonsora (koirapuisto)
 - kuntoiluvälineiden turva-alueet, esimerkiksi turvasora
 - leikkivälineiden turva-alueet ja välialueet, turvahake ja turvahiekka
 - valettava turva-alue

- RAKENTEET, KALUSTEET JA VARUSTEET**
- uusi penkki
 - uusi pöytä-penkki
 - uusi katos ja penkit
 - uusi tulipaikka ja penkit
 - uusi grillikota
 - uusi puuvarasto
 - maapuu, leikkialue ja koirapuistot
 - uudet aidat: koirapuisto (elementti verkkoaita h=1,5 m) kuntoportaat & näköalatasanne kateet, leikkipaikka (puiset istutusten suoja-aidat ja metalliaita itä-reunaan)
 - käyntiportti ja huoltoportti, koirapuisto
 - lahopuutarha, voidaan rakentaa erilaisia lahoppu elementtejä paikalta harvennetuista puista ja oksista
 - maakivet, joilla tuetaan luisia / rinteitä tai rajataan alueita (kota-alue)
 - uudet valaisimet, sijainti viitteellinen

- UUSI LEIKKIVÄLINE, turva-alue katkoviivalla**
1. & 2. Keinumaailma: 2kpl tuplakeinuja, linnunpesäkeinu
 3. Tasapainolumpheet
 4. Vajjeriliuku
 5. Korkkiruuvi, kiipeilyverkko
 6. Hiekkaleikit
 7. Leikkimaja
 8. Sadevesikouru
 9. Silta
 10. Rinneliukumäki
 11. Tornikiipeily
 12. Kiipeilyluisa
 13. Ryömintäputki
 14. Supernova- karuselli
 15. Kiipeilykumpare

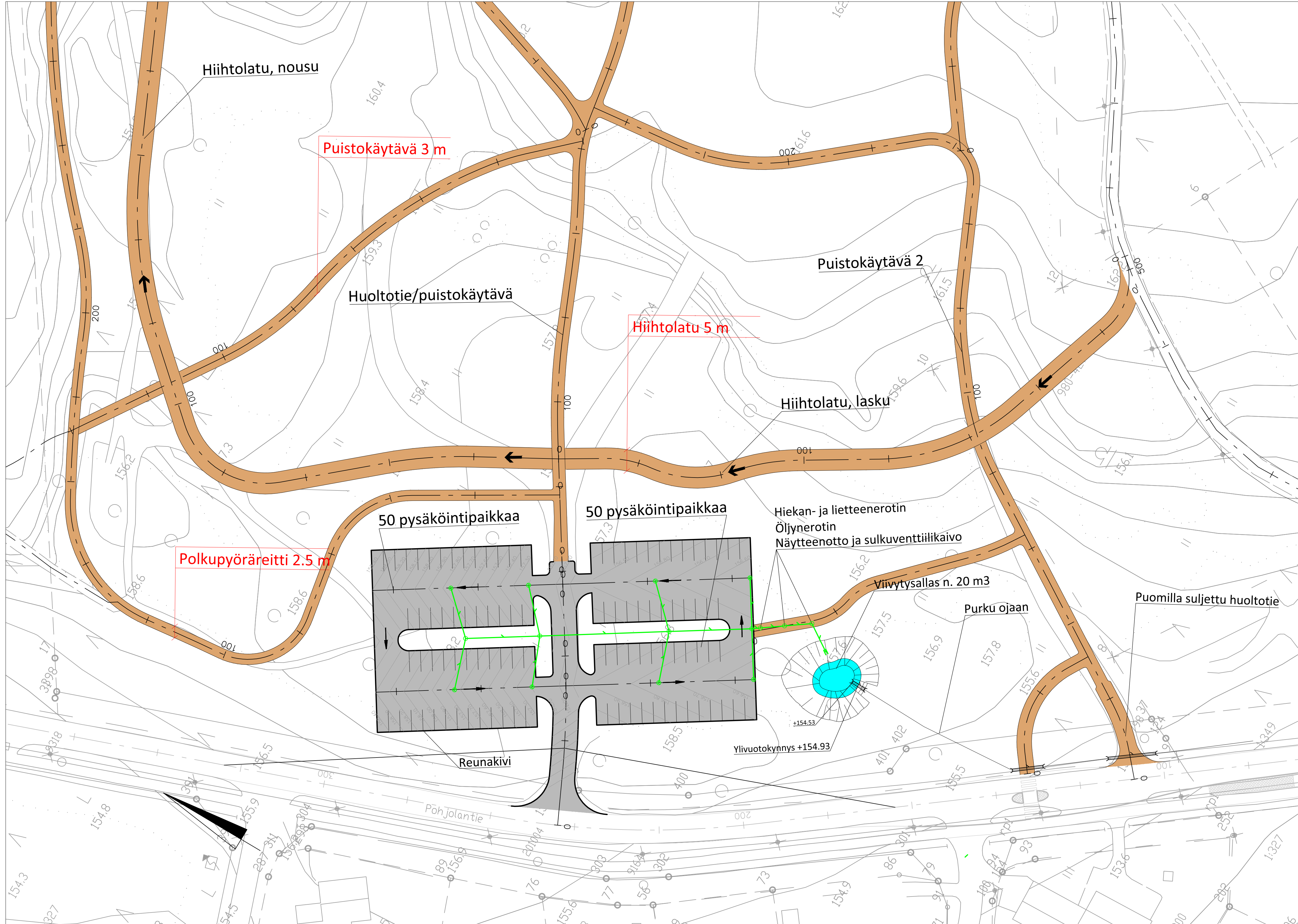
- UUSI KUNTOILUVÄLINE**
16. Apinatikkaat
 17. Kehonpainoharjoittelu -Luonnonmukainen 100 Kompan
 18. Kuntoportaatt
 19. Ulkokuntosali - Circuit 10 Premium Kompan

- TASAUS- JA KUIVATUS**
- suunniteltu korkopiste
 - pysäköintialueen pinnantasaus
 - A - A leikkauksen paikka












tyyppipoikkileikkaukset A-E 1:500

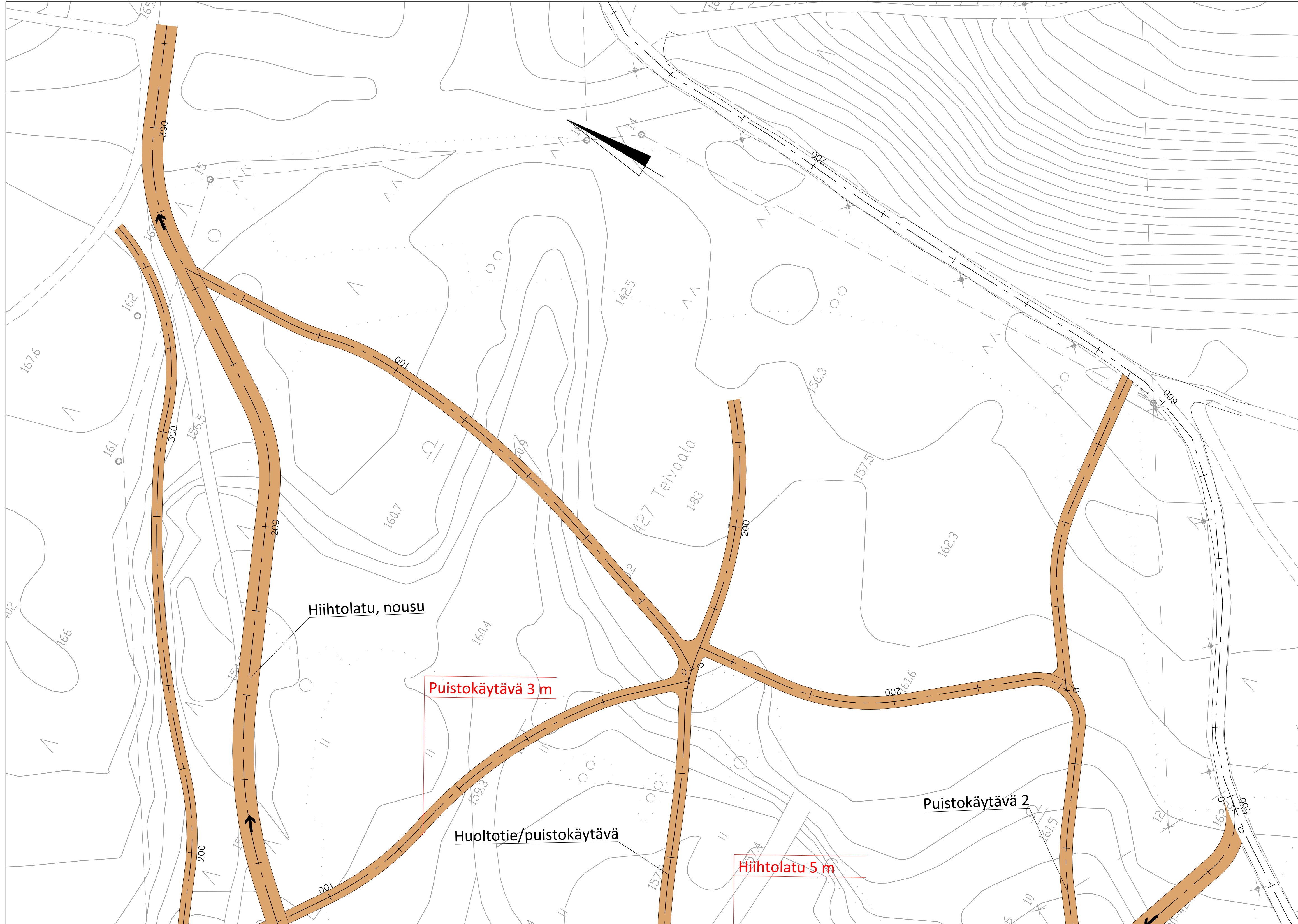
Merkki	Muutos	Pvm	Suunn	Tark
Hankkeen nimi	Vuorentaustan virkistysalue Yleissuunnitelma			
Piirustuksen sisältö	Asemapiirros ja tyyppipoikkileikkaukset			
DESTIA A COLAS COMPANY		YLÖJÄRVI		
Pvm 29.2.2024	Suunn Niina Repo & Mikko Ojala	Pvm	Tark. X	
	Proj.pääll Laura Soosalu		Hyv. X	
Koordinaattijärjestelmä GK24	Korkeusjärjestelmä N2000	Mittakaava 1:750, 1:500	Piir.nro 2024-5.0	











MERKINTÖJEN SELITYKSET

-  Asfalttipäällyste
-  Kiveys
-  Murskepäällysteinen puistoväylä
-  Viivytyksallas
-  Päällysteen reuna
-  Reunakivi
-  Suunniteltu rumpu
-  Suunniteltu ritiläkaivo


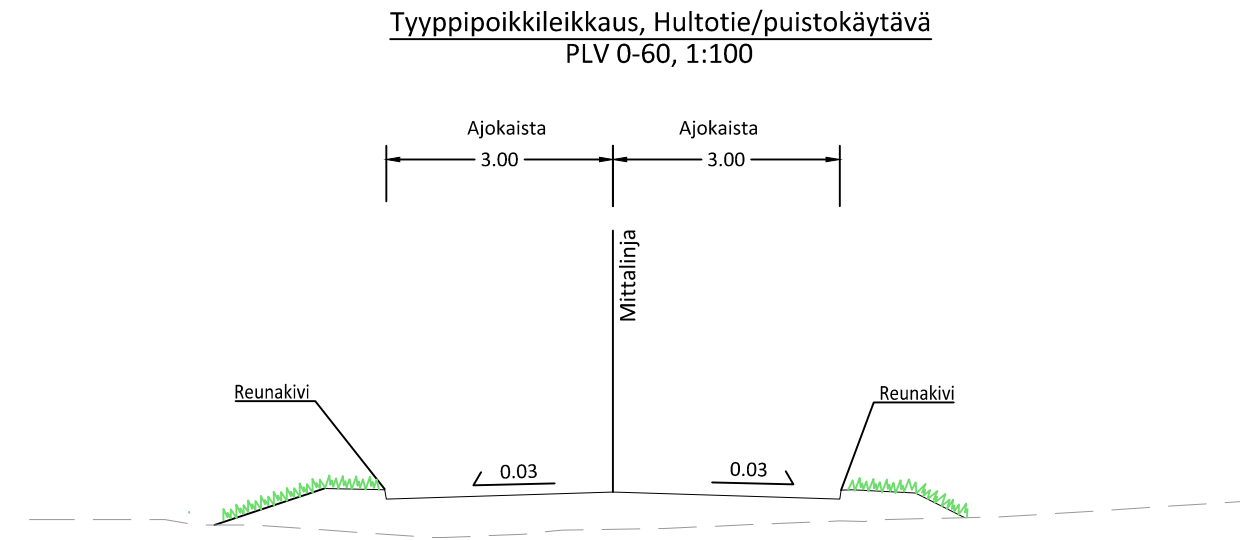
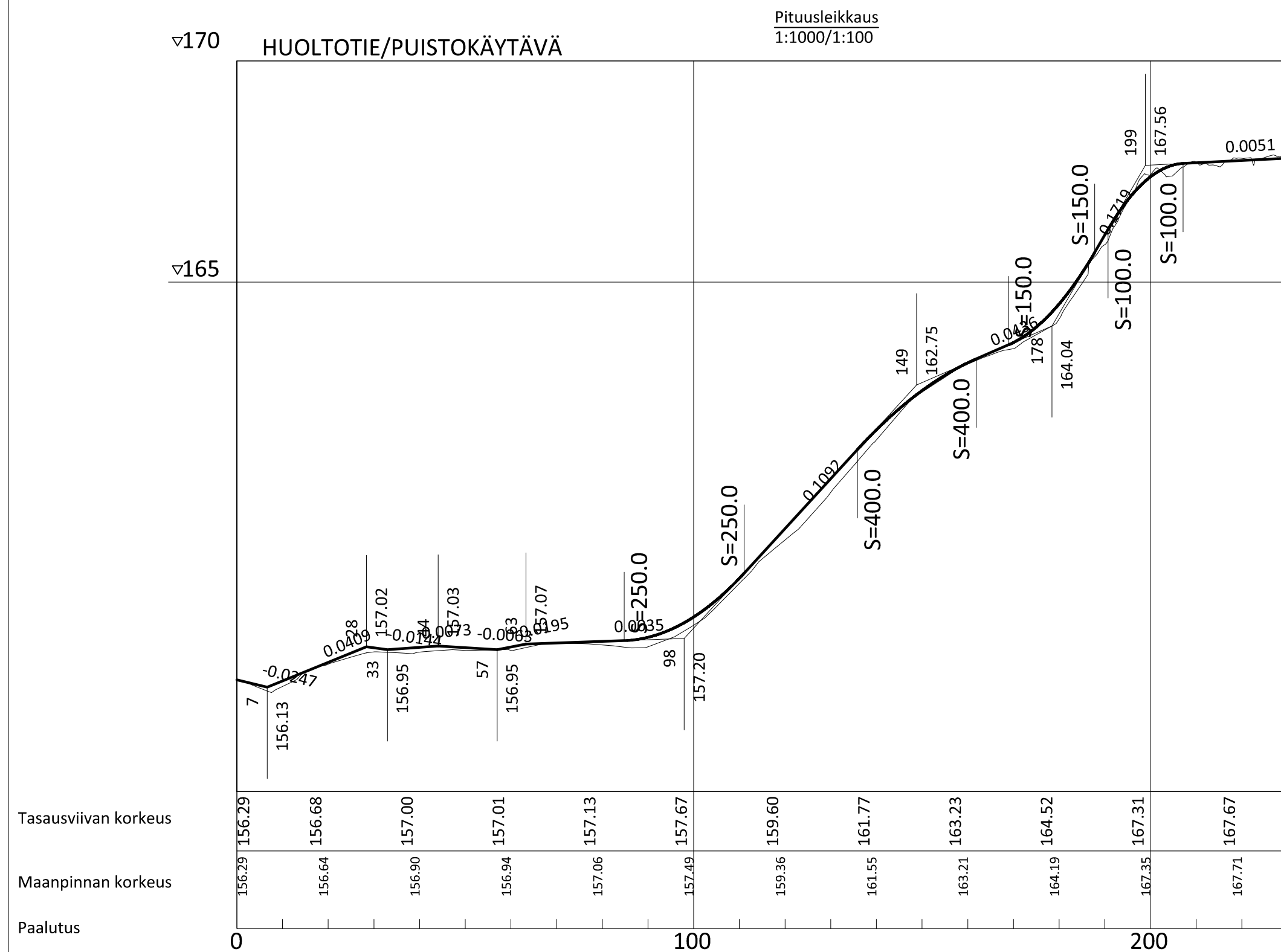
Merkki	Muutos	Pvm	Suunn.	Tark.
Hankkeen nimi Vuorentaustan virkistysalue Yleissuunnitelma				
Piirustuksen sisältö Suunnitelmapaketti Pysäköintialue				
 DESTIA <small>A COLAS COMPANY</small>		 YLÖJÄRVI		
Pvm	Suunn.	Pvm	Tark.	
29.2.2024	Mikko Ojala		Hyy.	
Koordinaattijärjestelmä GK24		Mittakaava	Piir.nro	
Korkeusjärjestelmä N2000		1:500	2024-5.1	



MERKINTÖJEN SELITYKSET

-  Asfalttipäällyste
-  Kiveys
-  Murskepäälllysteinen puistoväylä
-  Viivytyssallas
-  Päällysteen reuna
-  Reunakivi
-  Suunniteltu rumpu
-  Suunniteltu ritiläkaivo

Merkki	Muutos	Pvm	Suunn.	Tark.
Hankkeen nimi Vuorentaustan virkistysalue Yleissuunnitelma				
Piirustuksen sisältö Suunnitelmapaketti Puistokäytävät				
				
Pvm	Suunn.	Pvm	Tark.	
29.2.2024	Mikko Ojala Proj.pääll. Laura Soosalu		Hyv.	
Koordinaattijärjestelmä GK24		Mittakaava	Piir.nro	
Korkeusjärjestelmä N2000		1:500	2024-5.2	

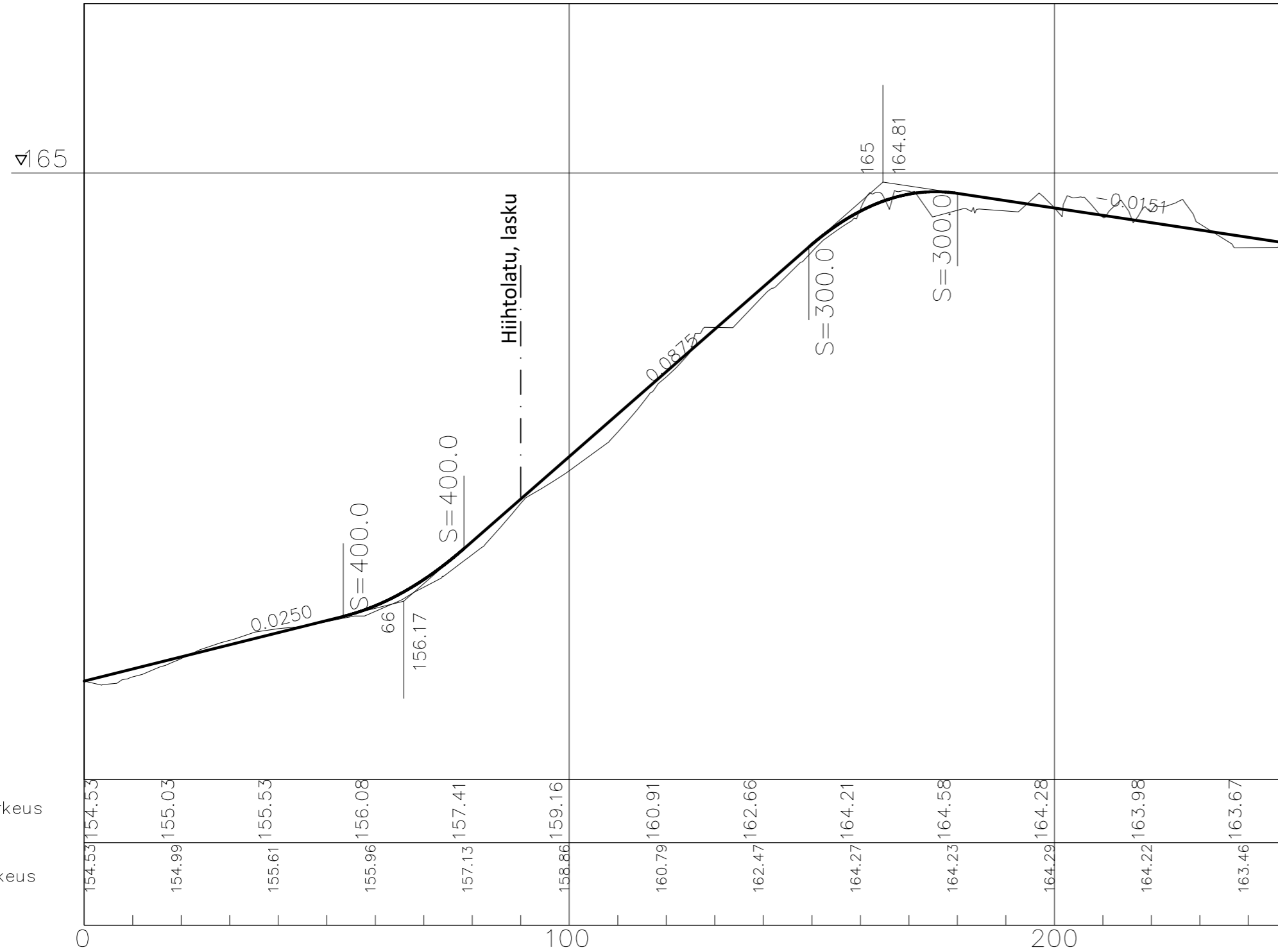


Lyhenteiden selitykset

plv. = paaluväli, osoittaa katuosuuden matkan metreinä

Merkki	Muutos	Pvm	Suunn.	Tark.
Hankkeen nimi Vuorentaustan virkistysalue Yleissuunnitelma				
Piirustuksen sisältö Pituus- ja tyypipoikkileikkaus Huoltotie/puistokäytävä				
DESTIA A COLAS COMPANY			YLÖJÄRVI	
Pvm 29.2.2024	Suunn. Mikko Ojala	Pvm	Tark.	
	Proj.pääll. Laura Soosalu		Hyv.	
Koordinaattijärjestelmä GK24 Korkeusjärjestelmä N2000		Mittakaava 1:1000/1:100 1:100	Piir.nro 2024-5.3	

PUISTOKÄYTÄVÄ 2

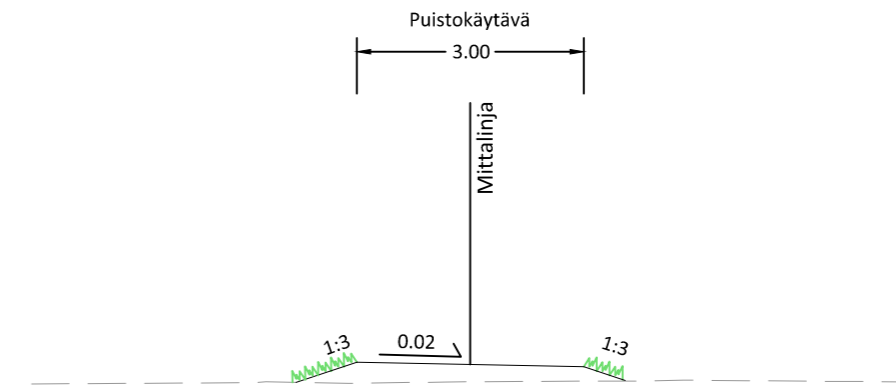


Tasausviivan korkeus

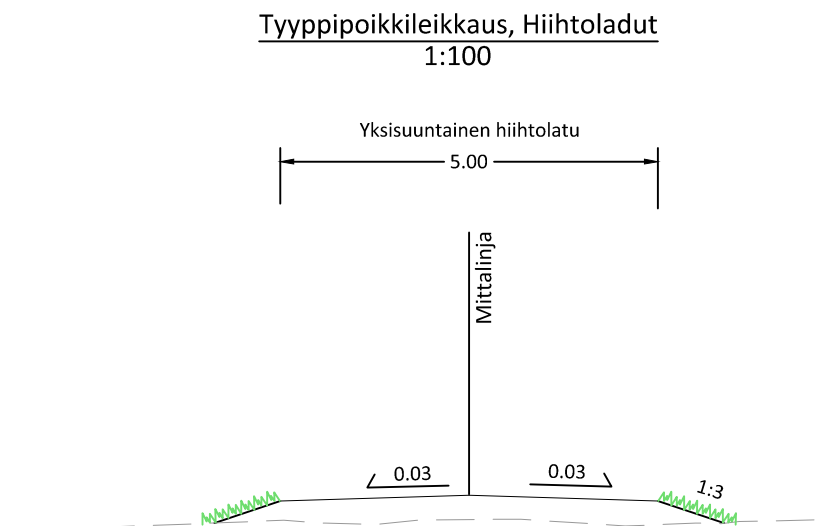
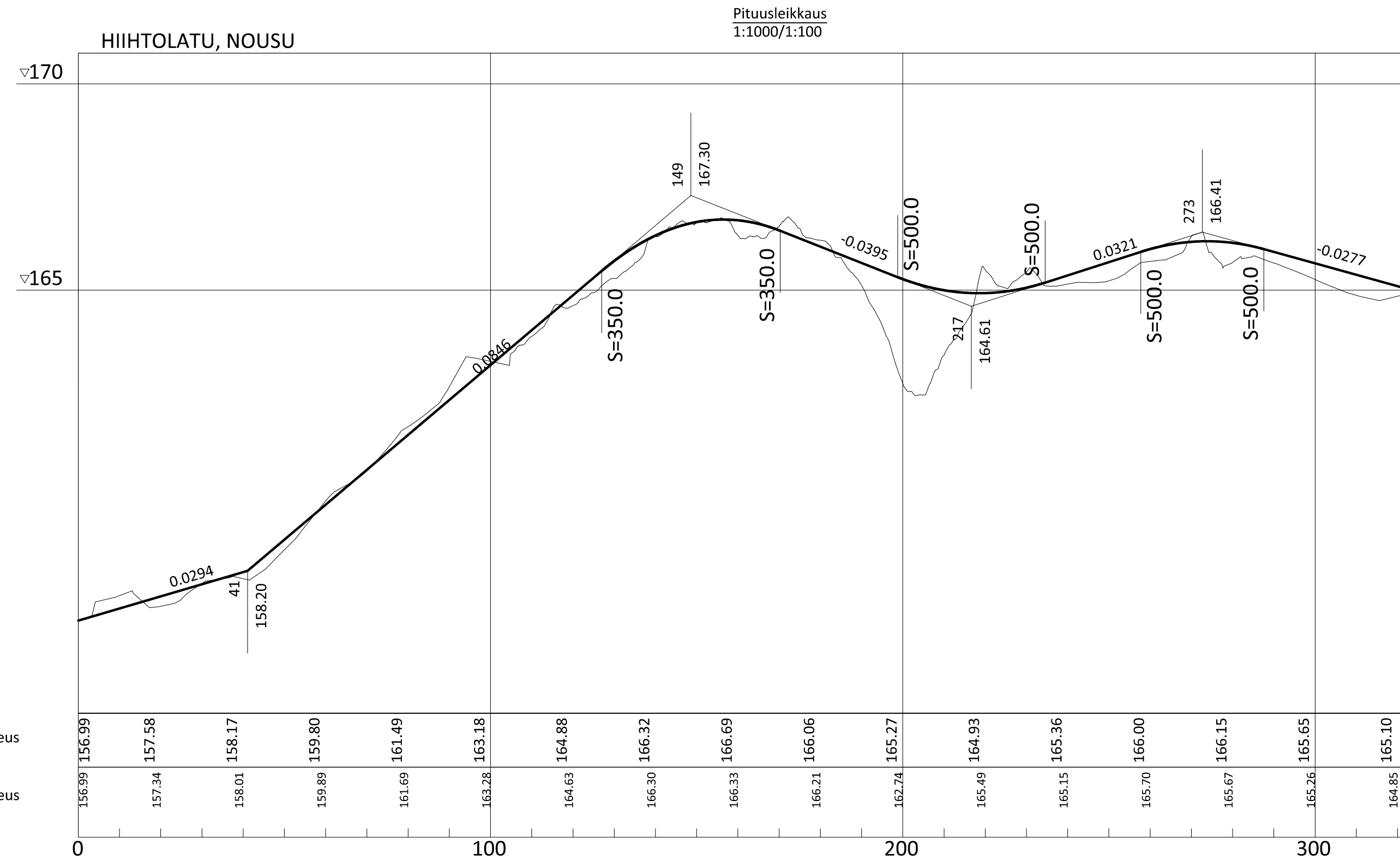
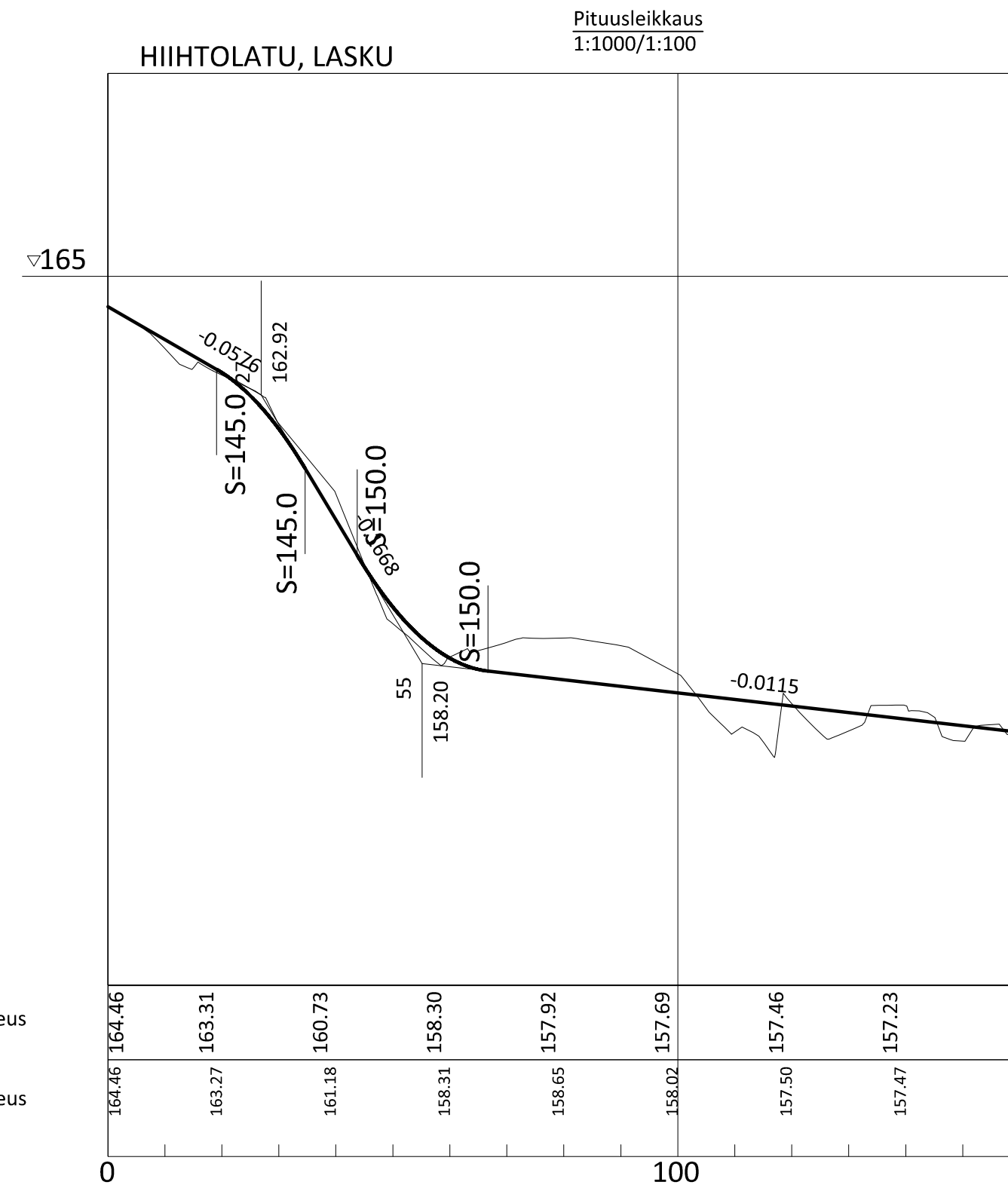
Maanpinnan korkeus

Paalutus

Tyyppipoikkileikkaus, Puistokäytävä 2
1:100

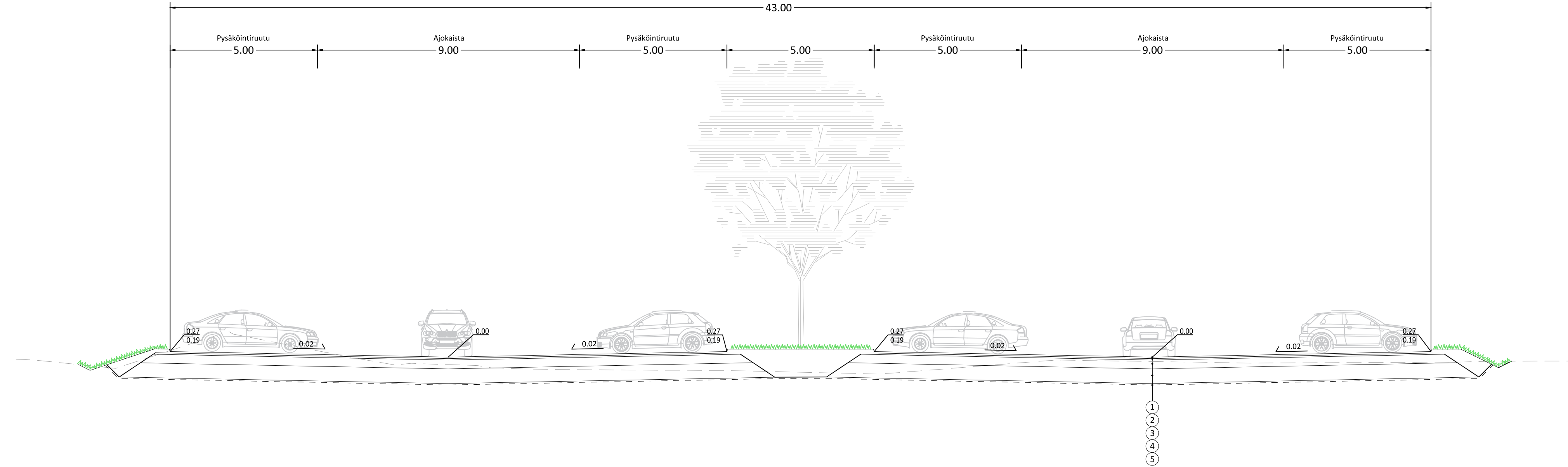


Merkki	Muutos	Pvm	Suunn.	Tark.
Hankkeen nimi	Vuorentaustan virkistysalue Yleissuunnitelma			
Piirustuksen sisältö	Pituus- ja tyyppipoikkileikkaus Puistokäytävä 2			
DESTIA A COLAS COMPANY		YLÖJÄRVI		
Pvm	Suunn. Mikko Ojala	Pvm	Tark.	
29.2.2024	Proj.pääll. Laura Soosalu		Hyv.	
Koordinaattijärjestelmä GK24	Mittakaava		Piir.nro	
Korkeusjärjestelmä N2000	1:1000/1:100 1:100		2024-5.4	



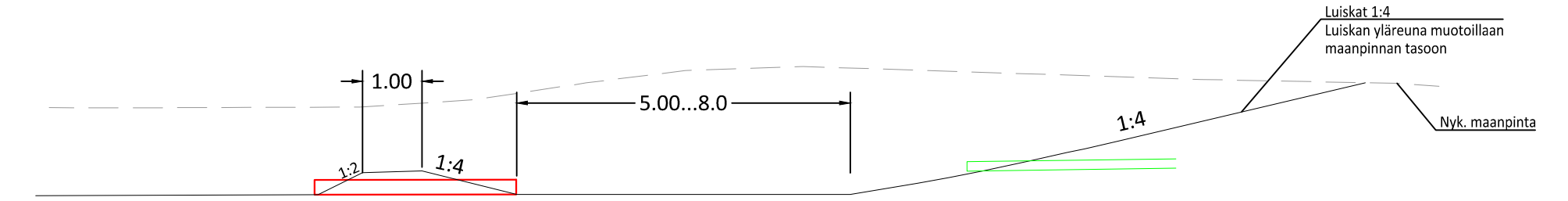
Merkki	Muutos	Pvm	Suunn.	Tark.
Hankkeen nimi Vuorentaustan virkistysalue Yleissuunnitelma				
Piirustuksen sisältö Pituus- ja tyypipoikkileikkaus Hiihtoladut				
DESTIA A COLAS COMPANY		YLÖJÄRVI		
Pvm 29.2.2024	Suunn. Mikko Ojala Proj.pääll. Laura Soosalu	Pvm	Tark. Hyv.	
Koordinaattijärjestelmä GK24 Korkeusjärjestelmä N2000		Mittakaava 1:1000/1:100 1:100	Piir.nro 2024-5.5	

PYSÄKÖINTIALUE
Tyyppipoikkileikkaus 1:100



			Pysäköintialue
NRO	NIMITYS	MATERIAALI	PAKSUUS (mm)
1	Päällystekerros	AB 16	50
2	Tasaus	KaM 0 / 16	50
3	Kantava	KaM 0 / 32	300
4	Jakava	KaM 0 / 90	500
5	Suodatinkangas	N3	X
Päällysrakenteen kokonaispaksuus			900

VIIVYTYSALLAS
Tyyppipoikkileikkaus 1:100



Merkki	Muutos	Pvm	Suunn.	Tark.
Hankkeen nimi Vuorentaustan virkistysalue Yleissuunnitelma				
Piirustuksen sisältö Tyyppipoikkileikkaus Pysäköintialue, viivytysallas				
DESTIA A COLAS COMPANY		YLÖJÄRVI		
Pvm 29.2.2024	Suunn. Mikko Ojala	Pvm	Tark.	
	Proj.pääll. Laura Soosalu		Hyv.	
Koordinaattijärjestelmä GK24 Korkeusjärjestelmä N2000		Mittakaava 1:100	Piir.nro 2024-5.6	