

Kadun kunnossapitoluokka 3
 KLV kunnossapitoluokka B
 Hulevesitonttihaara 160 PP/SN8

| | | | | | |
|--|--|--|--|--|--|
| | | | | | |
| | | | | | |
| | | | | | |
| | | | | | |


| | | | | |
|-------|--------|--------|----------|---------|
| Tunn. | Lukum. | Muutos | Muuttaja | Päiväys |
|-------|--------|--------|----------|---------|

| | |
|-------------------------------------|---|
| Korkeusjärjestelmä N 2000 | Koordinaattijärjestelmä ETRS-GK24 |
|-------------------------------------|---|

| | |
|------------------------------------|---|
| K.osa / kylä Kirkonseutu | Viranomaisen arkistointimerkintöjä varten |
|------------------------------------|---|

| | |
|--------------------|---------------|
| Rakennustoimenpide | Piirustuslaji |
|--------------------|---------------|

| | | |
|--|---|----------------------------|
| Rakennuskohteen nimi KULTANIITYNRAITTI | Piirustuksen sisältö ASEMAPIIRROS | Mittakaava 1:500 |
|--|---|----------------------------|

| | | | |
|--|--------------------------------|-------------------------|---------------|
|  YLÖJÄRVEN KAUPUNKI KUNNALLISTEKNINEN SUUNNITTELU | Piirt. | Pvm 15.8.2023 | Työ nro |
| | Suunn. Juha Saulamaa | | 2023-7 |
| | Tark. | | Piir. nro |
| | Hyv. | | 1.3 |

KUIVATUS

SV: 6 7

vas.

oik.

6 7

▽ 130

▽ 125

▽ 120

0.0038

122.29
122.29
122.29
122.29
6.5 12.5
6/0.010

VESIJOHTO

LAEN KORKEUS
PUTKEN MITAT, LAATU

PAALU

HULEVESIVIAMÄRI

SISÄPOHJAN KORKEUS
PUTKEN MITAT, LAATU

PAALU
KAIVOVÄLI, KALTEVUUS

JÄTEVESIVIAMÄRI

SISÄPOHJAN KORKEUS
PUTKEN MITAT, LAATU

PAALU
KAIVOVÄLI, KALTEVUUS

PUTKIEN PERUSTAMISTAPA

PÄÄLLYSRAKENNE

MATKA

0.00

10.568

KALTEVUUS / PYÖRISTYSSÄDE

0.00

-0.0038

TASAUSVIIVAN KORKEUS

124.15

124.11

MAANPINNAN KORKEUS

124.07

124.11

PAALUTUS

0

50

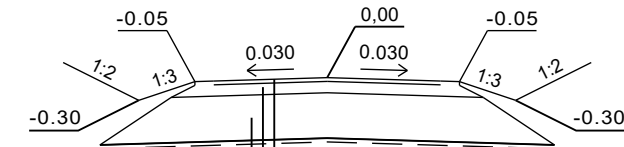
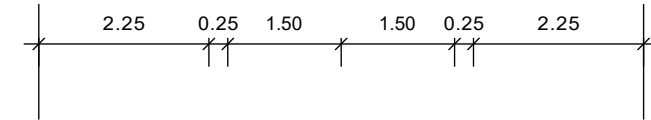
KAAREVUUS

Sr

AJORADAN SIVUKALTEVUUS

TYYPPIPOIKKILEIKKAUS

1:100



| | | |
|--------------------|-----------|-------|
| PÄÄLLYSTE | Ab 11/125 | 5 cm |
| KANTAVAKERROS | M 0-32 | 15 cm |
| JAKAVAKERROS | M 0-90 | 60 cm |
| SUODATINKANGAS N 3 | | |
| YHTEENSÄ | | 80 cm |

| | | | | |
|--|--|--|--|--|
| | | | | |
| | | | | |
| | | | | |
| | | | | |
| | | | | |

Tunn. Lukum. Muutos

Muuttaja Päiväys

Korkeusjärjestelmä
N 2000

Koordinaattijärjestelmä
ETRS-GK24

K.osa / kylä
Kirkonseutu

Viranomaisen arkistointimerkintöjä varten

Rakennustoimenpide

Piirustuslaji

Rakennuskohteen nimi

Piirustuksen sisältö

Mittakaava

**KULTANIITYNRAITTI
KEVYEN LIIKENTEN VÄYLÄ**

**PITUUSLEIKKAUS 1:1000/1:100
TYYPPIPOIKKILEIKKAUS 1:100**



YLÖJÄRVEN KAUPUNKI
KUNNALLISTEKNIINEN SUUNNITTELU

Piirt.

Pvm
15.8.2023

Työ nro

Suunn.

Juha Saulamaa

2023-7

Tark.

Piir. nro

Hyv.

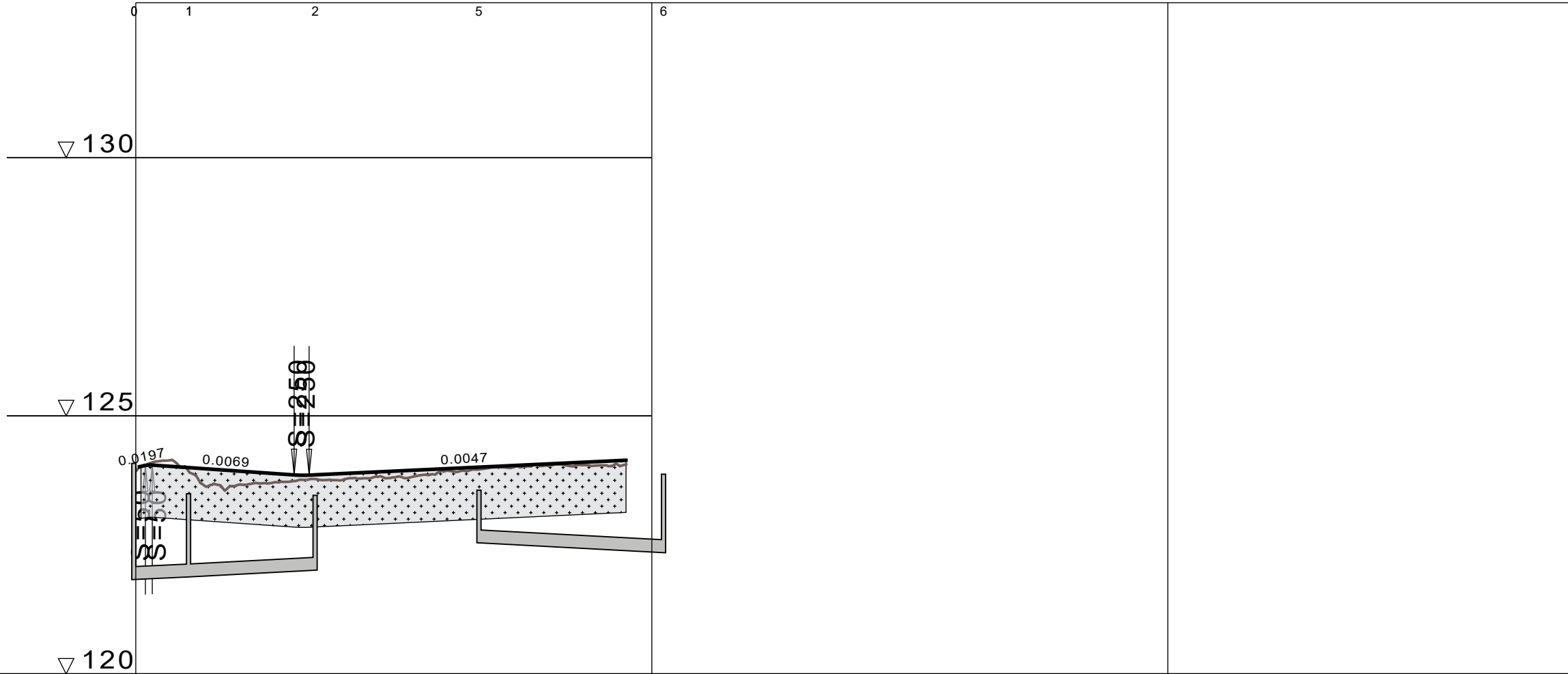
3.3

KUIVATUS

SV: 0 1 2 5 6

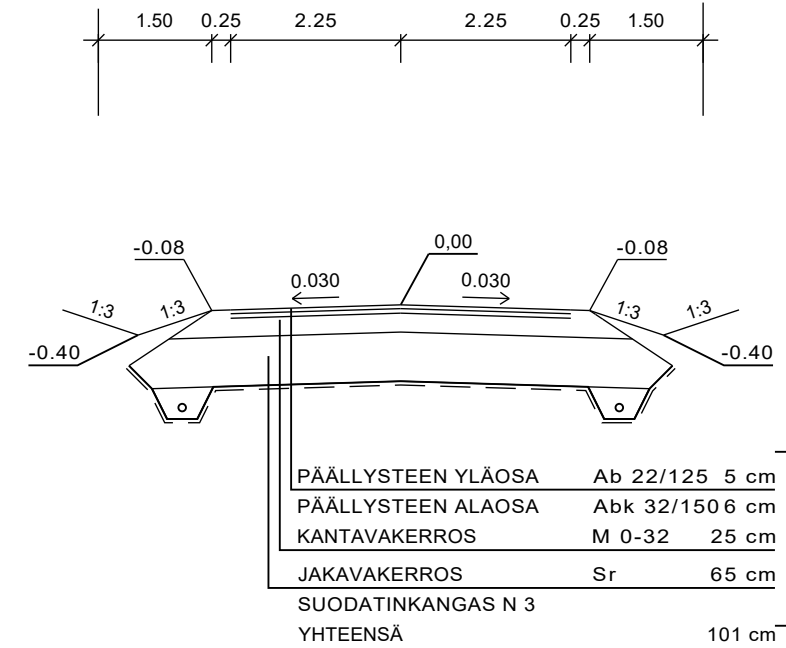
vas.

oik.



TYYPPIPOIKKILEIKKAUS

1:100



| | | | | | | | | | | | |
|---------------------------|---|--------|---------|--------|--------|--------|--------|----------|--------|--------|--------|
| VESIJOHTO | LAEN KORKEUS PUTKEN MITAT, LAATU | | | | | | | | | | |
| | PAALU | | | | | | | | | | |
| HULEVESIVIAMÄRI | SISÄPOHJAN KORKEUS PUTKEN MITAT, LAATU | 121.83 | 121.88 | 121.88 | 122.01 | 122.01 | 122.54 | 250 | 122.35 | 122.35 | |
| | PAALU KAIVOVÄLI, KALTEVUUS | -0.5 | 10 | 10 | 34.5 | 34.5 | 66.5 | 35/0.005 | 102.5 | 102.5 | |
| JÄTEVESIVIAMÄRI | SISÄPOHJAN KORKEUS PUTKEN MITAT, LAATU | | | | | | | | | | |
| | PAALU KAIVOVÄLI, KALTEVUUS | | | | | | | | | | |
| PUTKIEN PERUSTAMISTAPA | | | | | | | | | | | |
| PÄÄLLYSRAKENNE | | | | | | | | | | | |
| MÄTKÄ | | 8.00 | 31.83 | 27.49 | 30.68 | 32.19 | 61.73 | | 95.32 | | |
| KALTEVUUS / PYÖRISTYSSÄDE | | 0.0050 | -0.0069 | 0.0050 | 0.0050 | 0.0050 | 0.0047 | | 0.0050 | | |
| TASAUSVIIVAN KORKEUS | | | 124.00 | 123.93 | 123.86 | 123.88 | 123.93 | 123.98 | 124.02 | 124.07 | 124.12 |
| MAANPINNAN KORKEUS | | 123.94 | 123.96 | 123.67 | 123.73 | 123.76 | 123.81 | 123.93 | 124.00 | 124.03 | 124.07 |
| PAALUTUS | | 0 | | | 50 | | | | 100 | | |
| KAAREVUUS | | Sr | R=15 | Sr | R=100 | Sr | | | Sr | | |
| AJORADAN SIVUKALTEVUUS | | | | | | | | | | | |

| | | | | | |
|--|--|--|--|--|--|
| | | | | | |
| | | | | | |
| | | | | | |
| | | | | | |
| | | | | | |
| | | | | | |

| | | | | |
|---|---|---------------|-----------|---------|
| Tunn. | Lukum. | Muutos | Muuttaja | Päiväys |
| | | | | |
| Korkeusjärjestelmä | Koordinaattijärjestelmä | | | |
| N 2000 | ETRS-GK24 | | | |
| K.osa / kylä | Viranomaisen arkistointimerkintöjä varten | | | |
| Kirkonseutu | Piirustustyyppi | | | |
| Rakennustoimenpide | Piirustuksen sisältö | | | |
| Rakennuskohteen nimi | Mittakaava | | | |
| KULTANIITYNRAITTI | PITUUSLEIKKAUS 1:1000/1:100 | | | |
| | TYYPPIPOIKKILEIKKAUS 1:100 | | | |
| YLÖJÄRVEN KAUPUNKI KUNNALLISTEKNINEN SUUNNITTELU | Piirt. | Pvm | Työ nro | |
| | Suunn. | 15.8.2023 | 2023-7 | |
| | Tark. | Juha Saulamaa | Piir. nro | |
| | Hyv. | | 2.3 | |