

- MERKINTÖJEN SELITYS:**
- Ajorata asfaltitoi, AB 16
  - Jalakäytävä ja yhdistetty pyörätie asfaltti, AB 11
  - Tonttiittymä asfaltitoi
  - Pyörätie väriillinen punainen asfaltti, AB 11
  - Nupukivi, 220x140x140 mm, lohkattu, harmaa 1/2-kiven tiililaidonta
  - Graniittireunatuki (V220), harmaa, sahattu ja näkyvät pinnat ristipähäkattu, näkyvän pinnan h=12 cm
  - Madallettu graniittireunatuki lev. 220, sahattu ja yläpinta ristipähäkattu, etureunan näkyvä h=3 cm. Reunakiviliinan korkeuserot tasoitetaan n. 1 metrin matkalla alaslaskujen päissä.
  - Suojateiden yhteydessä- laiskattu graniittireunatuki, lev. 220 mm, yläpinta poltettu tai ristipähäkattu, h= 0/4 cm
  - Erotusraita (90x90x90) harmaa, noppakiviraita
  - Uusi sadevesikaivo liikennealueilla sekä muilla alueilla 40 tn kelluvalla ritiäkansistolla. Viheralueilla käytetään kupukannellisia sadevesikaivoja.
  - Suunniteltu valaisin

ajokaista 6.6m  
kiertotilan kavennus 2.0m  
kiertosaajoke 17.5m  
kiertotilan kavennus 2.0m  
ajokaista 6.5m

reuna-alue 6.2m  
ajorata 7.0m  
pyörätie 3.0m  
erottusraita 2.5m  
jalakäytävä 0.1m  
reuna-alue 5.17m

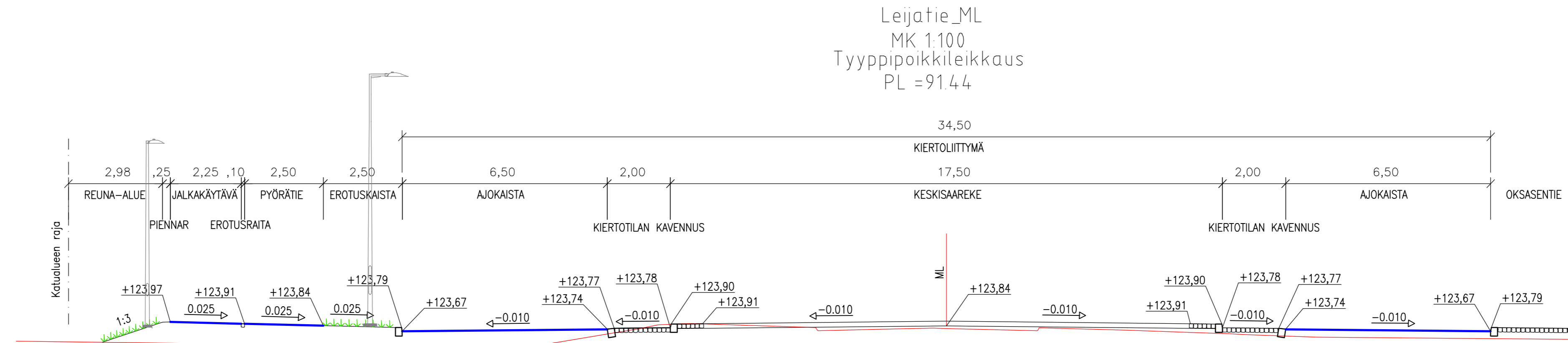
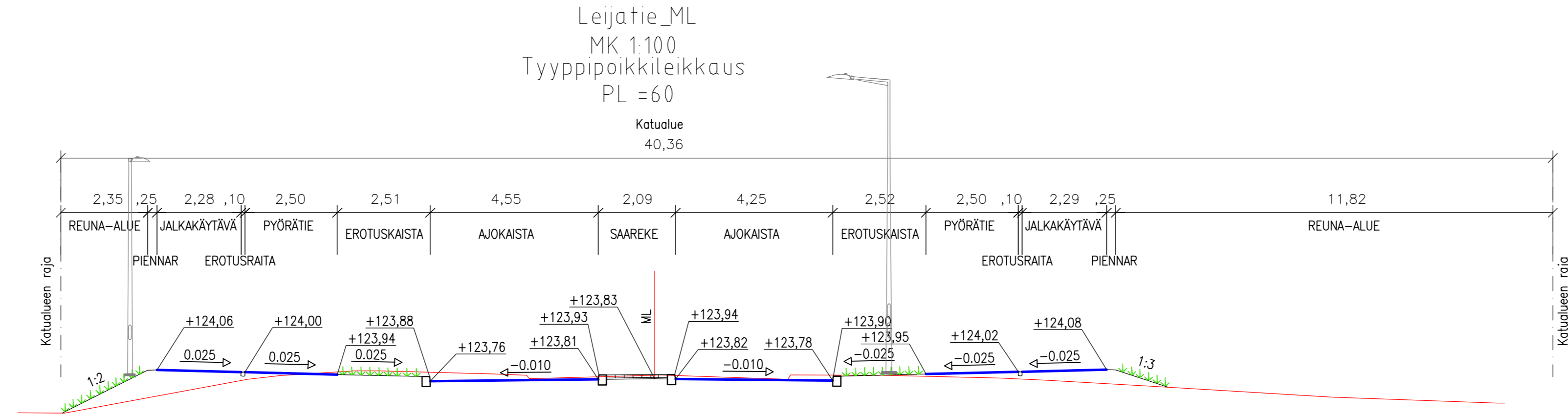
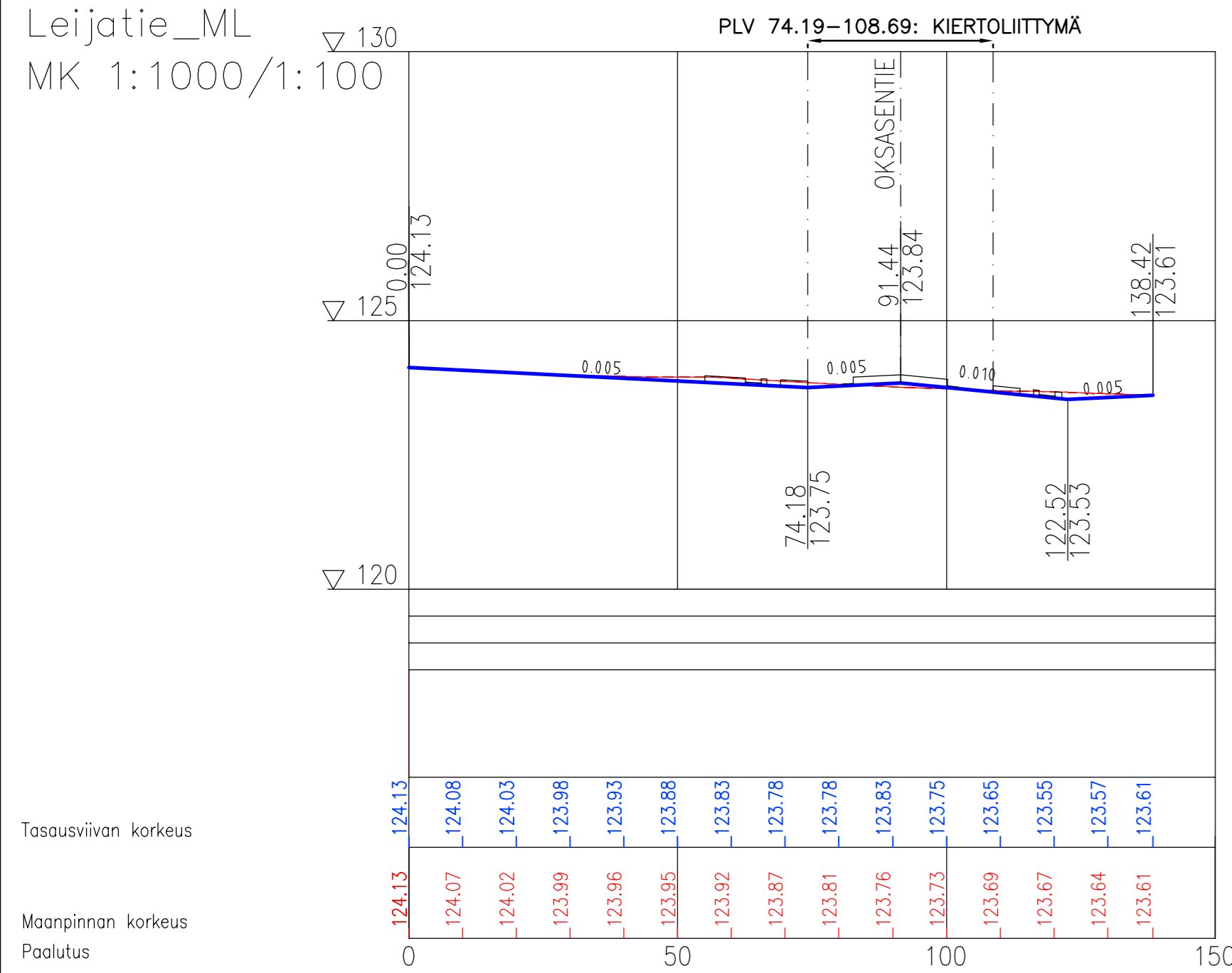
X = 6828200  
Y = 24478300

X = 6828200  
Y = 24478450

Tässä suunnitelmassa on käytetty ETRS-GK24/N2000 taso- ja korkeuskoordinaatistoa



LEIJATIE KIERTOLIITTYMÄ OKSASENTIE		
KULTANIITYN ALUE		
KATUSUUNNITELMA		
ASEMAPIIRUSTUS 1:500		
Muutos		
Tark.		
Hyv.		
Pvm.	30.3.2023	
Korvaa piir.no		
Ark.no		
Piir.no	1000 001	



Tässä suunnitelmassa on käytetty ETRS-GK24/N2000 taso- ja korkeuskoordinaatistoa



LEIJATIEN KIERTOLIITYMÄ

KULTANIITYN ALUE

KATUSUUNNITELMA

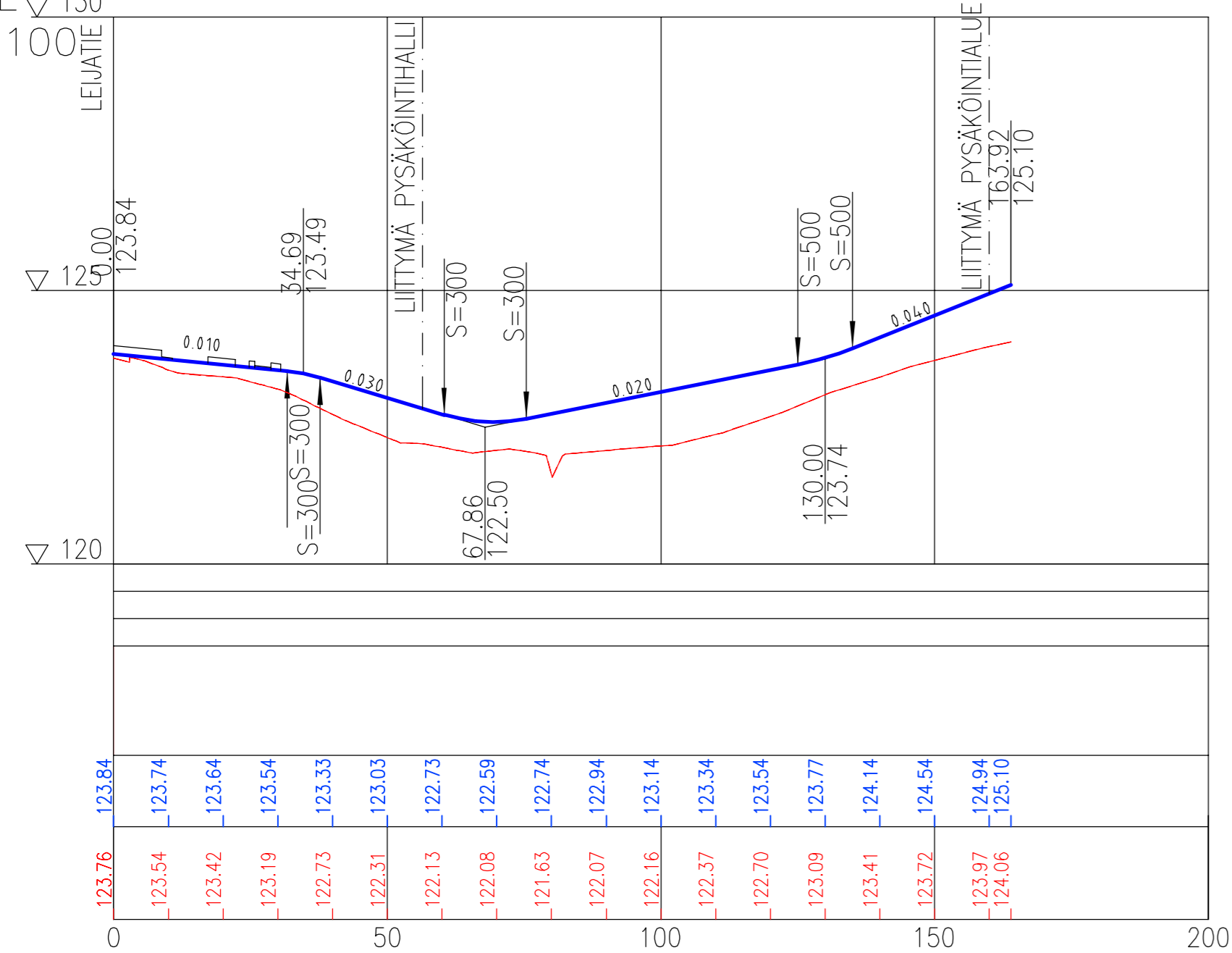
PITUUSLEIKKAUS 1:1000/1:100  
TYYPPIPOIKKILEIKKAUS 1:100

**wsp** WSP Finland Oy

Piirt.	Jani Heikura
Suunn.	Jani Heikura
Tark.	Minna Turja-Mäkinen

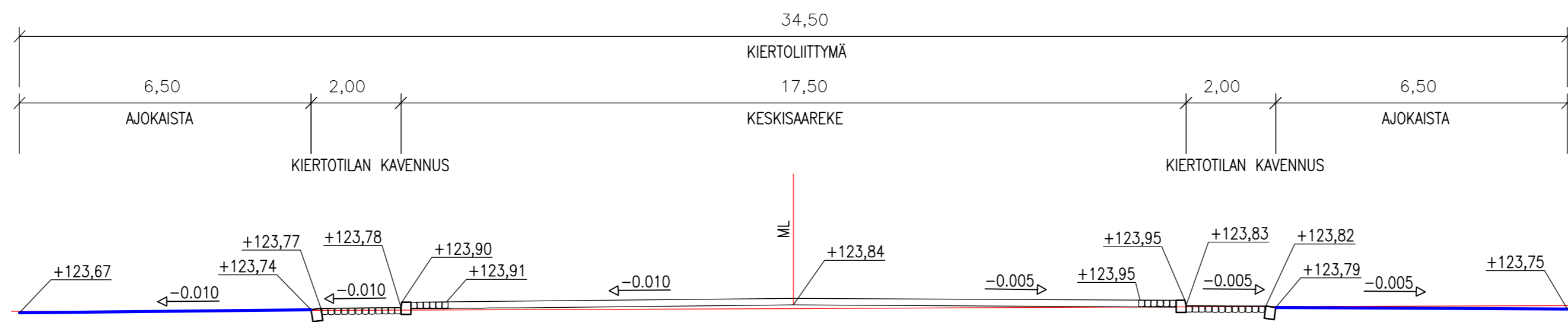
Muutos	
Tark.	
Hyv.	
Pvm.	30.3.2023
piir.n:o	
Ark.n:o	
Piir.n:o	1000_002

Oksasentie\_ML  
MK 1:1000/1:100

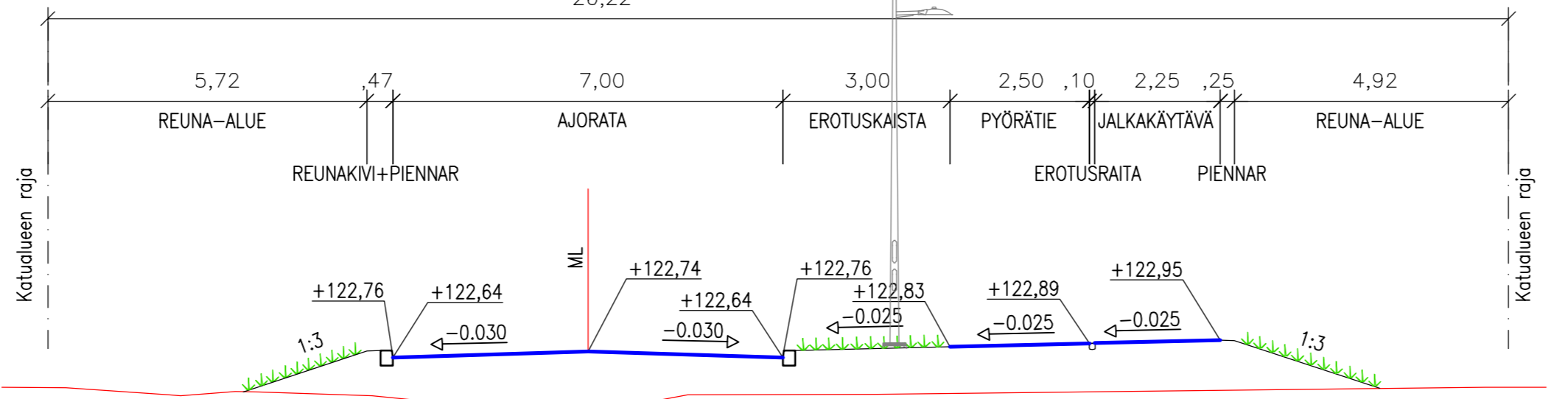


Tasausviivan korkeus  
Maanpinnan korkeus  
Paalutus

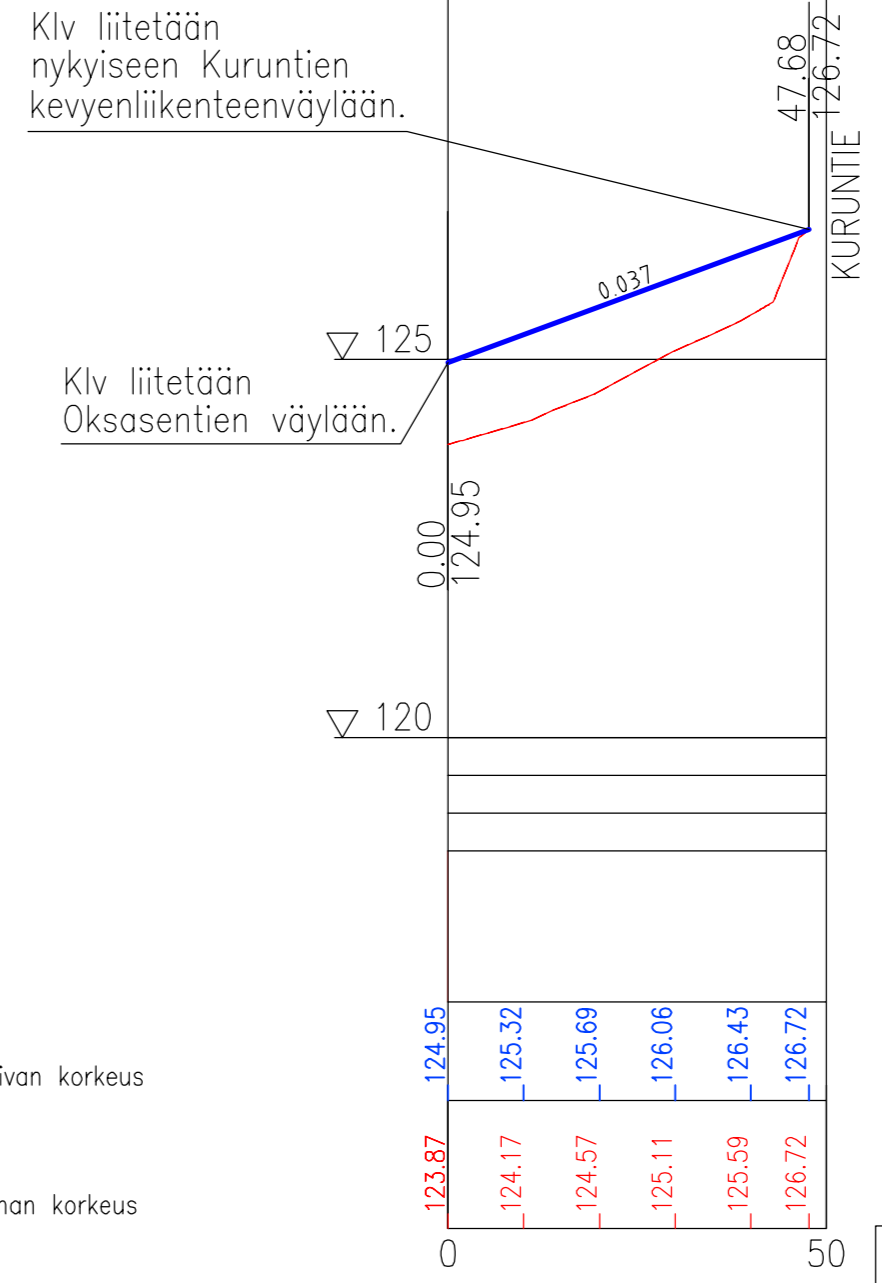
Oksasentie\_ML  
MK 1:100  
Tyyppipoikkileikkaus  
PL = 0



Oksasentie\_ML  
MK 1:100  
Tyyppipoikkileikkaus  
PL = 80

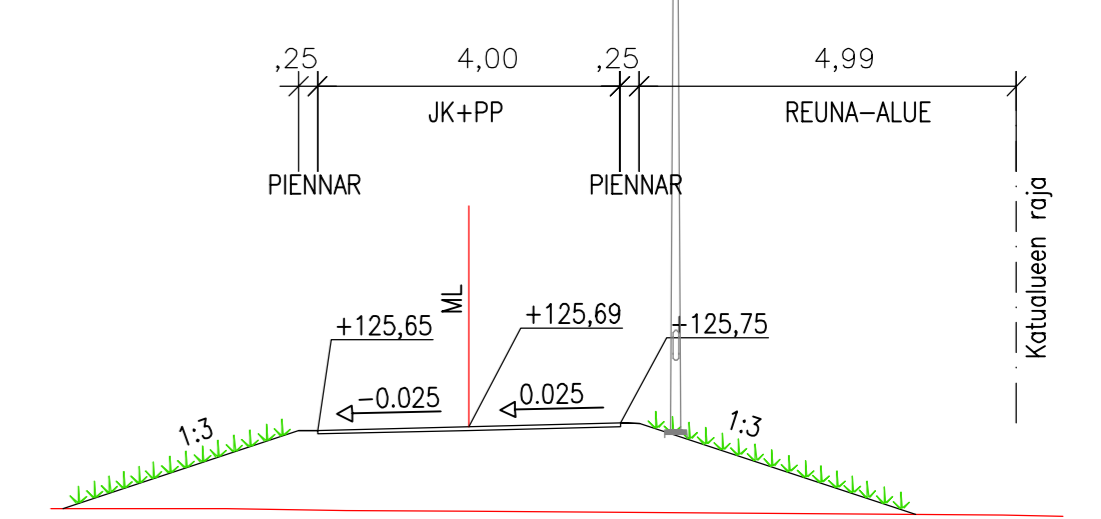


KLV\_Oksasentie\_ML  
MK 1:1000/1:100  
▽ 130



Tasausviivan korkeus  
Maanpinnan korkeus  
Paalutus

KLV\_Oksasentie\_ML  
MK 1:100  
Tyyppipoikkileikkaus  
PL = 20



Tässä suunnitelmassa on käytetty ETRS-GK24/N2000 taso- ja korkeuskoordinaatistoa



OKSASENTIE

KULTANIITYN ALUE

KATUSUUNNITELMA

PITUUSLEIKKAUS 1:1000/1:100  
TYYPPIPOIKKILEIKKAUS 1:100



Muutos			
Tark.			
Hyv.			
Pvm.			30.3.2023
piir.n:o			
Ark.n:o			
Piirt.	Jani Heikura		
Suunn.	Jani Heikura	Piir.n:o	1000_003
Tark.	Minna Turja-Mäkinen		