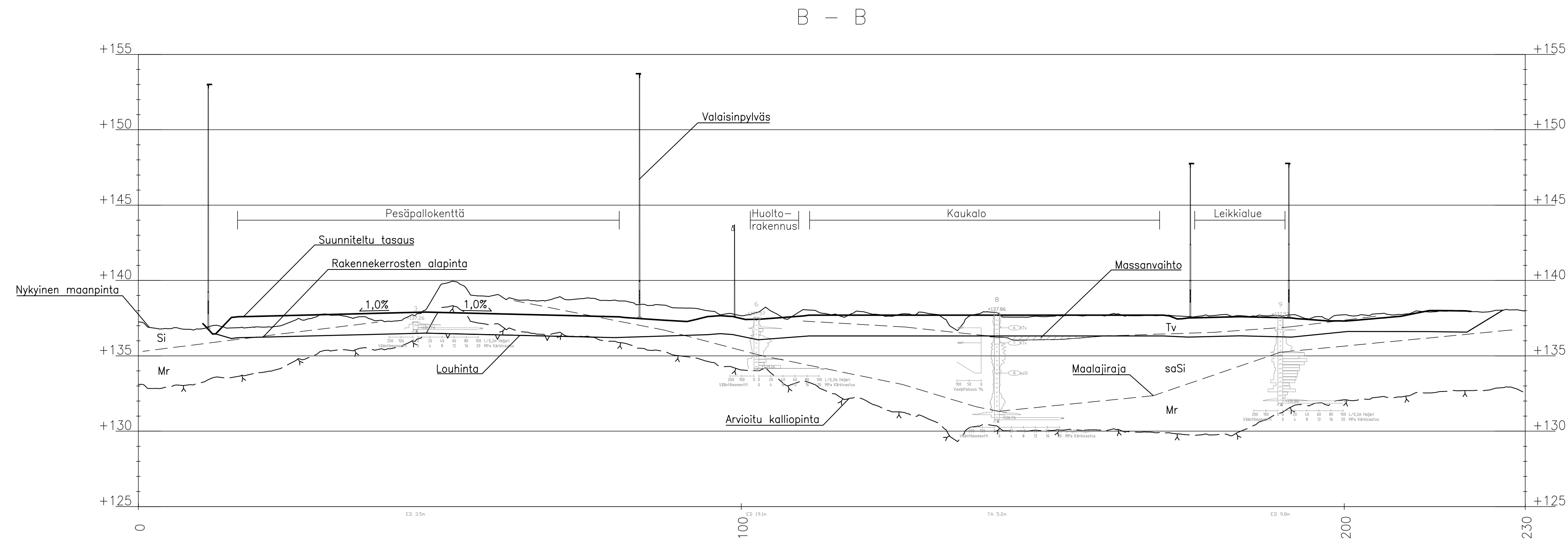


Koordinaattijärjestelmä ETRS-GK24  
Korkeusjärjestelmä N2000

K.osa/kylä	Kortteli/Tila	Tontti/Rn:o	Viranomaisen arkistointimerkintöjä varten	
Rakennustoimenpide UUDISRAKENNUS			GEO	Piirustuslaji Juoks. n:o
Rakennuskohteen nimi ja osoite Siltatien kenttä YS Ylöjärvi			Piirustuksen sisältö Leikkaus A-A	Mittakaavat 1:200/ 1:500
Suunnittelutoimiston tiedot WSP Kelloportinkatu 1 D, Tampere Puh: 0207 864 11 www.wsp.com etu@wsp.com			Työ n:o 315767	Piir. n:o 315767-102 Rev.
			Piirt. E. Ruhanen	Suunn. E. Ruhanen
			Pvm. 5.11.2021	Hyv. J. Myllymäki



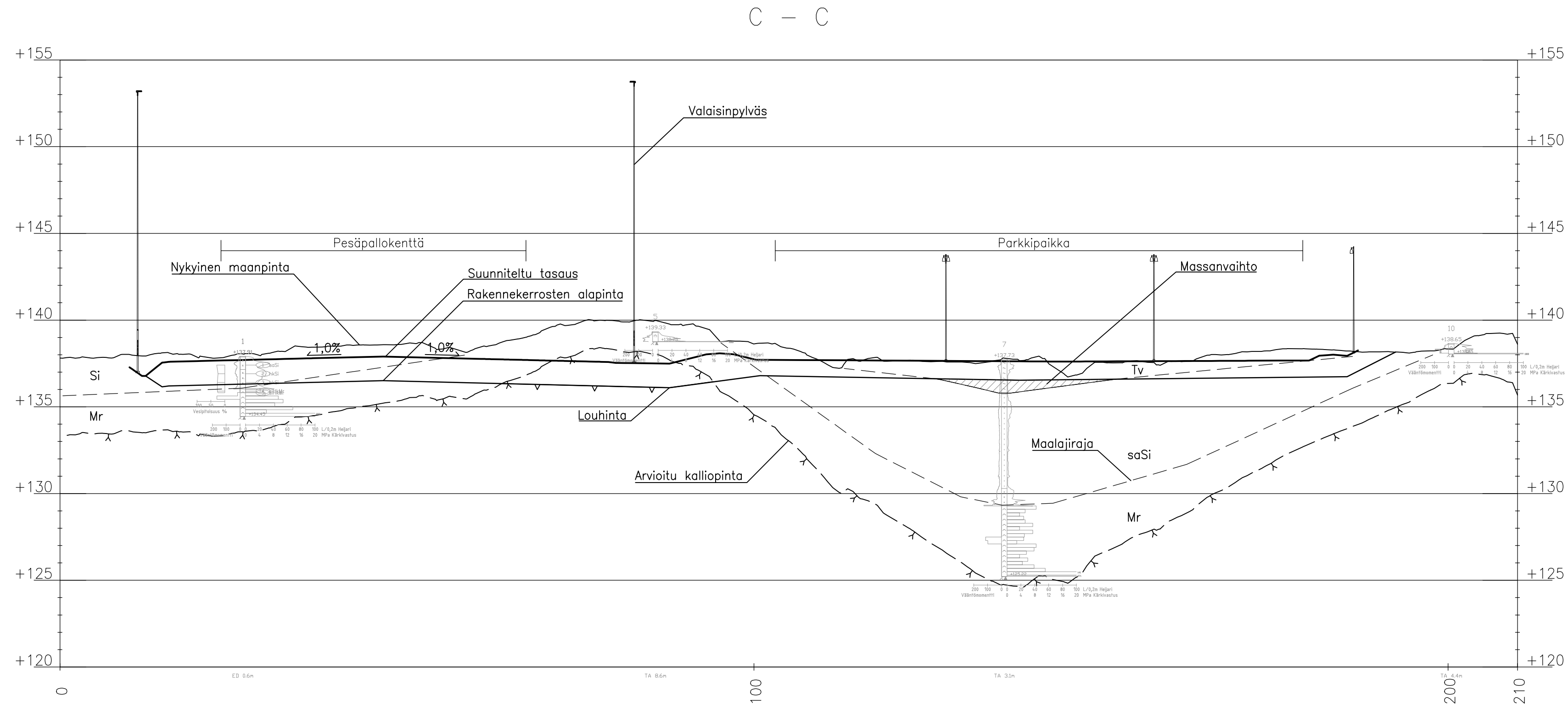
M:\25000\315767\_Siltatien\_kentän\_YS\3\_Tarkastelu\34\_Geo\_ ja kalliota\Pinnantasaus\_TY0.dwg\_8.11.2021 14.48.24\_FIEB3795\_DWG\_Ta PDF.pc3



Koordinaattijärjestelmä ETRS-GK24  
Korkeusjärjestelmä N2000

K.osa/kyä	Kortteli/Tila	Tontti/Rn:o	Viranomaisen arkistointimerkintöjä varten		
Rakennustoimenpide UUDISRAKENNUS			GEO	Piirustuslaji	Juoks. n:o
Rakennuskohteen nimi ja osoite Siltatien kenttä YS Ylöjärvi			Piirustuksen sisältö Leikkaus B-B		Mittakaavat 1:200/ 1:500
Suunnitteluorganisaation tiedot			Työ n:o 315767	Piir. n:o 315767-103	Rev.
WSP Kelloportinkatu 1 D, Tampere Puh: 0207 864 11 www.wsp.com etunimi.sukunimi@wsp.com			Piirt. E. Ruhanen	Suunn. E. Ruhanen	
			Pvm. 5.11.2021	Hyv. J. Myllymäki	



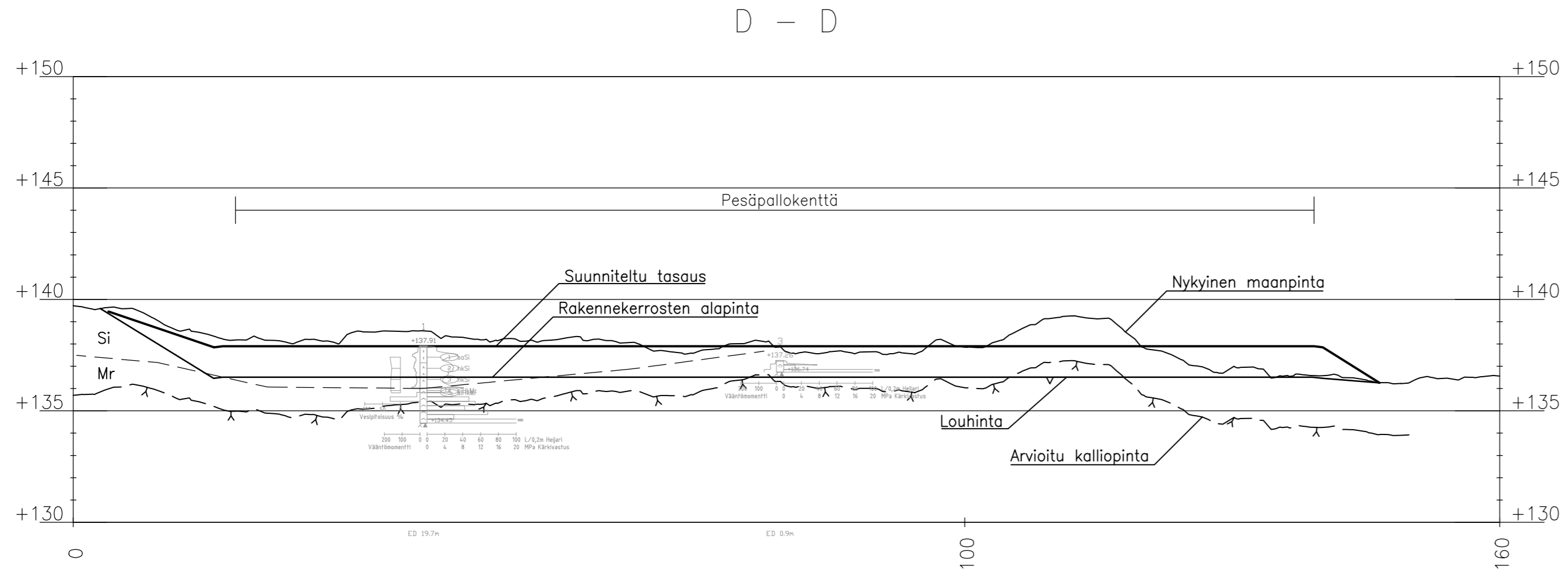


Koordinaattijärjestelmä ETRS-GK24  
Korkeusjärjestelmä N2000

K.osa/kylä	Kortteli/Tila	Tontti/Rn:o	Viranomaisen arkistointimerkintöjä varten		
Rakennustoimenpide UUDISRAKENNUS	GEO		Piirustuslaji	Juoks. n:o	
Rakennuskohteen nimi ja osoite Siltatien kenttä YS Ylöjärvi	Piiustusksen sisältö Leikkaus C-C		Mittakaavat 1:200/ 1:500		
Suunnitteluorganisaation tiedot			Työ n:o 315767	Piir. n:o 315767-104	Rev.
WSP Kelloportinkatu 1 D, Tampere Puh: 0207 864 11 www.wsp.com etunimi.sukunimi@wsp.com			Piirt. E. Ruhanen	Suunn. E. Ruhanen	
			Pvm. 5.11.2021	Hyv. J. Myllymäki	



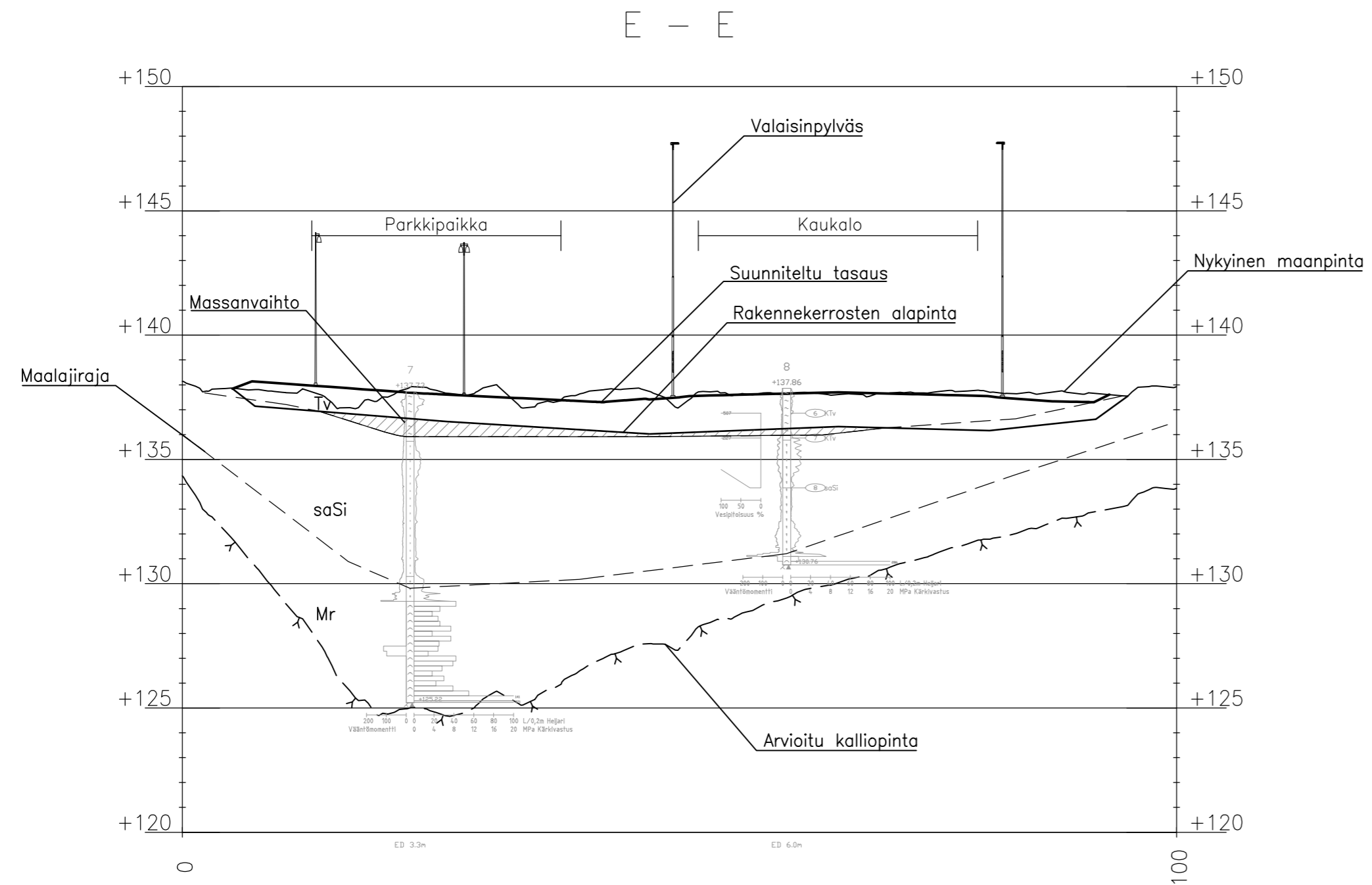
M:\2500\315767\_Siltatien\_kenttan\_YS\3\_Tarkastelu\34\_Geo\_ja\_kallio\Pinnantasaus\_TY0.dwg, 8.11.2021 14.49.33, FIEB31795\_DWG To PDF.pr3



Koordinaattijärjestelmä ETRS-GK24  
 Korkeusjärjestelmä N2000

K.osa/kylä	Kortteli/Tila	Tontti/Rn:o	Viranomaisen arkistointimerkintöjä varten	
Rakennustoimenpide UUDISRAKENNUS			GEO	Piirustuslaji Juoks. n:o
Rakennuskohteen nimi ja osoite Siltatien kenttä YS Ylöjärvi			Piirustuksen sisältö Leikkaus D-D	Mittakaavat 1:200/ 1:500
Suunnittelutoimiston tiedot WSP Kelloportinkatu 1 D, Tampere Puh: 0207 864 11 www.wsp.com etuimmi.sukonimi@wsp.com			Työ n:o 315767	Piir. n:o 315767-105 Rev.
			Piirt. E. Ruhanen	Suunn. E. Ruhanen
			Pvm. 5.11.2021	Hyv. J. Myllymäki





Koordinaattijärjestelmä ETRS-GK24  
Korkeusjärjestelmä N2000

K.osa/kylä	Kortteli/Tila	Tontti/Rn:o	Viranomaisen arkistointimerkintöjä varten	
Rakennustoimenpide UUDISRAKENNUS			GEO	Piirustuslaji Juoks. n:o
Rakennuskohteen nimi ja osoite Siltatien kenttä YS Ylöjärvi			Piirustuksen sisältö Leikkaus E-E	Mittakaavat 1:200/ 1:500
Suunnittelutoimiston tiedot WSP Kelloportinkatu 1 D, Tampere Puh: 0207 864 11 www.wsp.com etu@wsp.com			Työ n:o 315767	Piir. n:o 315767-106 Rev.
			Piirt. E. Ruhanen	Suunn. E. Ruhanen
			Pvm. 5.11.2021	Hyv. J. Myllymäki

