

# YLÖJÄRVI

## KIRKONSEUTU EHDOTUS

### RINNEKALLIONTIE KORTTELI 252 ASEMAKAAVAN MUUTOS

Asemakaava 1:1000

Asemakaavalla muodostuu korttelin 252 tontti 1

ASEMAKAAVAMERKINNÄT JA -MÄÄRÄYKSET:

**AO-1**

Erillispientalojen korttelialue.

Tontille saa rakentaa yhden asunnon.

---

3 m kaava-alueen rajan ulkopuolella oleva viiva.

—

Korttelin, korttelinosan ja alueen raja.

- - -

Osa-alueen raja.

- - - -

Ohjeellinen alueen tai osa-alueen raja.

**252**

Korttelin numero.

1

Ohjeellisen tontin numero.

200

Rakennusoikeus kerrosalaneliömetreinä.

||

Roomalainen numero osoittaa rakennusten, rakennuksen tai sen osan suurimman sallitun kerrosluvun.

---

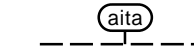
Rakennusala.

Pohjakartta täyttää kaavoitusmittausasetuksen vaatimukset

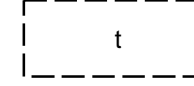
Ylöjärven kaavoituksessa 7.4.2021

VILLE LAITINEN


Ville Laitinen, maanmittausinsinööri



Ohjeellinen sijainti aidalle.



Ohjeellinen rakennusala, jolle saa sijoittaa talousrakennuksen.



Istutettava alueen osa.



Katualueen rajan osa, jonka kohdalta ei saa järjestää ajoneuvoliittymää.

Ylöjärven kaupungin kaavoituksessa marraskuun 17. päivänä 2021.


Esko Hyytinen, kaavoituspäällikkö

Helena Keva, kavasuunnittelija

Ylöjärven kaupunginvaltuusto on hyväksynyt tämän asemakaavan \_\_\_\_kuun \_\_\_\_ päivänä 2021

Virallisesti

Antti Pieviläinen, hallintopäällikkö

Lainvoima ____2021	Ymp.ltk 17.11.2021	
Kaupunginvaltuusto. ____2021	MRL 65 § _____	
Kaupunginhallitus. ____2021	Ymp.ltk 28.4.2021	
Ymp.ltk ____2021	MRL 62 § 5.5.2021 - 7.6.2021	
 <b>YLÖJÄRVEN KAUPUNGINVIRASTO</b> KAAVOITUSTOIMISTO	Suunnittelija HK	Päiväys 17.11.2021
	Piirtäjä HK	
RINNEKALLIONTIE KORTTELI 252 ASEMAKAAVAN MUUTOS	Mittakaava 1:1000	KIRK258

