

Ylöjärven Siivikkalan Leppästäntien asuinalueen asemakaava

Osallistumis- ja arviointisuunnitelma

Ilmoitus vireilletulosta 5.5.2021
Ympäristölautakunta
Dnro: 596/2021
171/2021
Päivitetty 15.12.2021



Sisällys

Johdanto.....	3
Suunnittelualue	3
Suunnittelun lähtökohdat ja alustavat tavoitteet	4
Selvitykset	6
Arvioitavat vaikutukset	6
Osallistumisen ja vuorovaikutuksen järjestäminen.....	7
Tiedottaminen, osallistuminen ja vuorovaikutus	7



Johdanto

Maankäyttö- ja rakennuslain mukaan laaditaan asemakaavan laajentamisesta osallistumis- ja arviointisuunnitelma, jossa kuvataan osallisten osallistumis- ja vuorovaikutusmenettelyä sekä kaavan vaikutuksen arviointia.

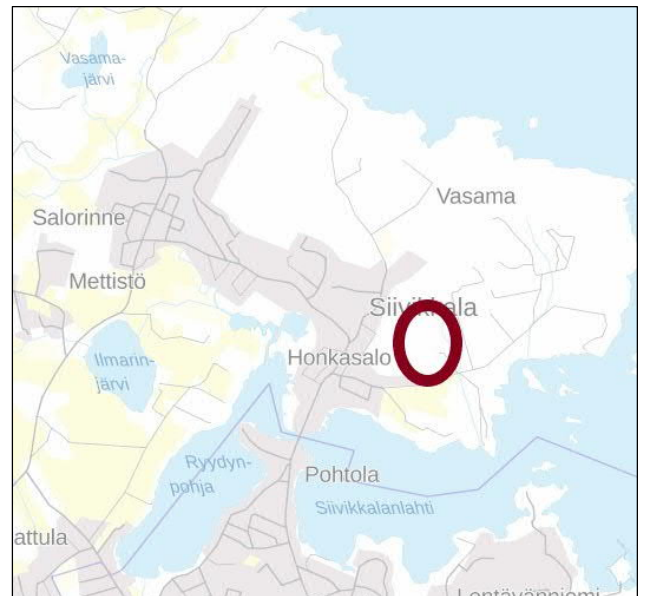
Osallistumis- ja arviointisuunnitelman tarkoituksena on mm. kertoa, miksi kaava laaditaan, miten kaavoitus etenee ja miten kaavan laaditaan voi osallistua ja vaikuttaa. Suunnitelmaa (OAS) voidaan täydentää kaavoitustyön aikana. Suunnitelmasta on osallisten mahdollista antaa palautetta.

Suunnittelualue

Suunnittelualue sijaitsee Ylöjärven kaupungin Siivikkalan alueella sijoittuen Leppästentien ympäristöön. Suunnittelualue jatkaa Ylöjärven asemakaava-aluetta Siivikkalan kaupunginosassa. Aluerajausta on muutettu luonnosvaiheessa siten, että asemakaava koskee Leppästentien pohjoispuolta ja eteläosan kaavoitus otetaan käsittelyyn erillisenä kaavahankkeena myöhemmin. Suunnittelualueen pinta-ala on noin 17 ha.



Kuvassa osoitettu punaisella kaavaluonnoksen mukainen alue.



Kuvaan osoitettu ympyrällä suunnittelualueen likimääräinen sijainti Siivikkalan alueella.



Suunnittelun lähtökohdat ja alustavat tavoitteet

Kaavoituspäätös

Ylöjärven kaupunginvaltuuston 7.12.2020 hyväksymässä Maankäytön ja palveluiden suunnittelu- ja toteutusohjelmassa (MAPSTO 2021–2025) kaavoituskohteen ehdotus- ja hyväksymisvaiheet ajoittuvat vuosille 2021-2022.

Ylöjärven kaupunginhallitus päätti 29.3.2021 § 121 käynnistää Siivikkalan Leppästäntien asuinalueen asemakaavan laajennuksen laatimisen.

Tavoitteet

Asemakaavan laajennuksella luodaan Siivikkalaan lisää pientaloaluetta. Suunnittelun tarkoituksena on osoittaa alueelle omakotitontteja, paritalotontteja ja rivitalotontteja. Alueelle sijoitetaan myös puisto- ja virkistysalueita. Kaava-alue täydentää ja laajentaa Siivikkalan pientalovaltaisia asuinalueita sekä turvaa virkistystien ja ulkoilun mahdollisuudet alueella.

Maapoliittinen ohjelma

Ylöjärven maapoliittisen ohjelman (22.5.2017) mukaisesti luodaan edellytyksiä yleis- ja asemakaavojen suunnittelulle ja toteuttamiselle, maanomistajien yhdenvertaiselle kohtelulle, kaupungin investointien kannattavuudelle sekä kaupungin elinvoimaisuuden kehittämiseksi.

MAPSTO 2021 - 2025

MAPSTO:n mukaisesti tarkoituksena on laatia asemakaava pientaloaluetta varten.

Kaupunkistrategia

Ylöjärven kaupunkistrategian 2018-2028 (14.5.2018) elinvoimaroolin strategiakärkenä (3) todetaan mm. ”Turvaamme monipuolisen tonttitarjonnan.”

Kaavoitustilanne

Valtakunnalliset alueidenkäyttötavoitteet (VAT)

Valtakunnalliset alueidenkäyttötavoitteet ovat osa maankäyttö- ja rakennuslain mukaista alueiden käytön suunnittelujärjestelmää. Uudistetut valtakunnalliset alueidenkäyttötavoitteet tulivat voimaan 2018. Tavoitteiden pääotsikot ovat: Toimivat yhdyskunnat ja kestävä liikkuminen, Tehokas liikennejärjestelmä, Terveellinen ja turvallinen elinympäristö, Elinvoimainen luonto- ja kulttuuriympäristö sekä luonnonvarat, Uusiutumiskykyinen energiahuolto.


Maankäyttö ja rakennuslain mukaisesti maakunnan suunnittelussa sekä muussa alueidenkäytön suunnittelussa on huolehdittava valtakunnallisten alueidenkäyttötavoitteiden huomioon ottamisesta siten, että edistetään niiden toteuttamista.




Maakuntakaava

Pirkanmaan maakuntakaava 2040 on hyväksytty maakuntavaltuustossa 27.3.2017 (tullut voimaan 8.6.2017). Maakuntakaava on yleispiirteinen maankäytön suunnitelma koko maakunnan alueella. Kaavassa huomioidaan valtakunnallisesti, maakunnallisesti ja seudullisesti merkittävät alueiden käytön kysymykset.

Maakuntakaavassa osoitetut alueet:

 Taajamatoimintojen alue
Merkinnällä osoitetaan asumisen, kaupan ja muiden palvelujen, työpaikkojen sekä muiden taajamatoimintojen rakentamisalueet. Merkintä sisältää niihin liittyvät

pääväyliä pienemmät liikennealueet, yhdyskuntateknisen huollon alueet, paikallisesti merkittävät ympäristöhäiriöitä aiheuttamattomat teollisuusalueet sekä paikallisesti merkittävät virkistys- ja suojelun alueet ja ulkoilureitit.


 Tiivis joukkoliikennevyöhyke
Merkinnällä osoitetaan yhdyskuntarakenteeltaan tiiviit, tiivistettävät tai tiiviinä toteutettavat alueet, jotka tukeutuvat tehokkaaseen joukkoliikennejärjestelmään.

Suunnittelumääräys: Alueen tulee tukeutua tehokkaaseen joukkoliikennejärjestelmään sekä laadukkaisiin kävelyn ja pyöräilyn yhteyksiin. Alueen suunnittelussa ja toteutuksessa on pyrittävä tiiviiseen rakenteeseen, joka mahdollistaa tehokkaan joukkoliikenteen järjestämisen. Erityistä huomiota tulee kiinnittää pysäkkijärjestelyjen toimivuuteen ja saavutettavuuteen, liikenneturvallisuuteen sekä liityntäpysäköinnin tarpeisiin. Alueen suunnittelussa tulee liikenneväylien läheisyydessä kiinnittää erityistä huomiota liikenteen melun, tärinän ja ilman laadun haittojen hallintaan.

Yleiskaava

Suunnittelualueella on voimassa Taajamien osayleiskaava, mikä on hyväksytty 18.11.1982.

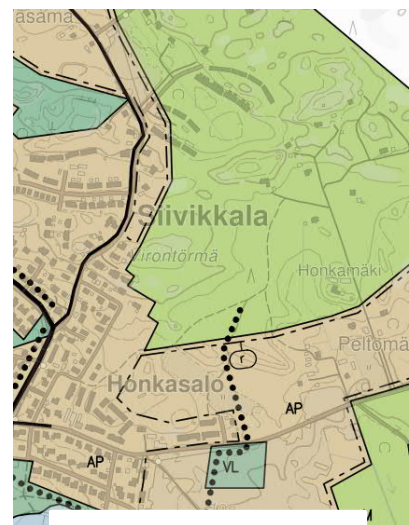
Osayleiskaavassa osoitetut alueet:

 Pientalovaltainen asuntoalue (AP).
Suunnittelumääräyksessä todetaan, että alue varataan pientaloasumista varten. Alueen kerrosalasta saadaan

enintään 10% varata sellaista asumiseen liittyvää pienteollisuutta varten, joka ei aiheuta melua, ilman pilaantumista, raskasta liikennettä tai muuta näihin verrattavaa häiriötä ympäristölle.




Ote maakuntakaavasta.




Ote osayleiskaavasta.

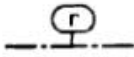


**Lähivirkistysalue**

Suunnittelumääräyksessä todetaan, että alue varataan asuntoaluekohtaista puistoa tai lähivirkistysaluetta varten. Suojelumääräyksessä todetaan, että alueella on rakennuslain 124 a §:n 1 momentissa tarkoitetulla tavalla luvanvaraista puuston avohakkuu tai muu siihen verrattava toimenpide.

**Maa- ja metsätalousalue**

Suunnittelumääräyksessä todetaan, että alue varataan maa- ja metsätalouden harjoittamista sekä rakennuslain 4 §:n mukaista haja-asutusta varten. Rakentamismääräyksessä todetaan, että rakennuspaikan tulee olla vähintään 1 hehtaarin suuruinen. Alueella voidaan sallia olevien asuinrakennusten peruskorjaus ja laajentaminen.



Merkinnällä osoitetulla alueella ei saa muodostaa rakennuslain 4 § mukaista taaja-asutusta viiden vuoden kuluessa kaavan vahvistamispäivämäärästä lukien.



Kevyen liikenteen reitti.

Voimassa oleva osayleiskaava on vuodelta 1982, eikä vastaa nykyisiä suunnittelun tarpeita. Asutusta on alueella lähtenyt muodostumaan vuosien saatossa jo maa- ja metsätalousalueelle (M). Maankäyttö- ja rakennuslain 42 § todetaan seuraavaa "Jos yleiskaava on ilmeisen vanhentunut, asemakaava voidaan perustellusta syystä laatia tai muuttaa sisällöltään 1 momentissa säädetyistä poiketen. Tällöin on kuitenkin huolehdittava siitä, että asemakaava sopeutuu yleiskaavan kokonaisuuteen ja otettava huomioon, mitä 39 §:ssä säädetään yleiskaavan sisältövaatimuksista".

Asemakaava

Alueella ei ole voimassa olevaa asemakaavaa.

Selvitykset

Kaavatyön aikana tullaan laatimaan tarvittavat selvitykset kaavasunnittelua ja vaikutusten arviointia varten. Selvitysten tarve varmistuu kaavatyön aikana.

Arvioitavat vaikutukset

Asemakaavan laajennuksen toteuttamisen välittömiä ja välillisiä vaikutuksia arvioidaan suunnittelun yhteydessä maankäyttö- ja rakennuslain sekä -asetuksen (MRL 9§ ja MRA 1§) mukaisesti. Laadittavana olevan asemakaavan muutoksen ja laajennuksen arvioitavat vaikutukset painottuvat seuraaviin asiakokonaisuuksiin.

- ihmisten elinoloihin ja elinympäristöön.
- maa- ja kallioperään, veteen, ilmaan ja ilmastoon
- kasvi- ja eläinlajeihin, luonnon monimuotoisuuteen ja luonnonvaroihin
- alue- ja yhdyskuntarakenteeseen, yhdyskunta- ja energiatalouteen sekä liikenteeseen.



- kaupunkikuvaan, maisemaan, kulttuuriperintöön ja rakennettuun ympäristöön
- elinkeinoelämän toimivan kilpailun kehittämiseen

Arviointi perustuu alueelta käytössä oleviin perustietoihin, suoritettaviin maastokäynteihin, osallisilta saataviin lähtötietoihin sekä lausuntoihin ja palautteisiin. Suunnitelman toteuttamisen vaikutukset nykytilanteeseen arvioivat kaavanlaatija ja muut asiantuntijat kaavan valmistelun yhteydessä.

Osallistumisen ja vuorovaikutuksen järjestäminen

Alustavasti osallisiksi katsotut:

- Kaava-alueen ja siihen rajoittuvien naapurialueiden maanomistajat sekä maa-alueiden haltijat, jotka ovat kaupungin tiedossa.
- Viranomaiset: Pirkanmaan ELY-keskus, Pirkanmaan liitto, Pirkanmaan pelastuslaitos, Pirkanmaan maakuntamuseo ja Tampereen kaupunki.
- Kaupungin sisäiset yhteistyötahot: tekninen lautakunta, perusturvalautakunta, sivistyslautakunta, vapaa-aikalautakunta sekä rakennusvalvonta, yhdyskuntatekniikka ja ympäristötoimi.
- Yhteisöt ja yhdistykset: Leppäkosken Sähkö Oy, Caruna Oy, Elenia Oy, Gasum Oy, Elisa Oyj, Telia Finland Oyj, DNA, Ylöjärven Vesi Oy, Pirkanmaan jätehuolto Oy, Siivikkalan Omakotiyhdistys ry.

Osallisten luetteloa täydennetään tarvittaessa. Osallisia ovat ne, joiden asumiseen, työntekoon tai muihin oloihin kaava saattaa huomattavasti vaikuttaa (MRL 26 §).

Tiedottaminen, osallistuminen ja vuorovaikutus

Tiedottamiskanavat ja osoitteet

Asemakaavan laadinnan eri vaiheista ilmoitetaan Ylöjärven Uutisissa, kaupungin ilmoitustaululla, sekä Ylöjärven kaupungin internet-sivuilla www.ylojarvi.fi (Kaavoitus/Vireillä olevat kaavat) sekä kirjeillä alueen ja naapurialueen omistajille sekä kaupungin tiedossa oleville maan haltijoille.

Aineistot pidetään nähtävillä jokaisessa vaiheessa kaupungin ilmoitustaululla, sekä kaupungin kotisivuilla www.ylojarvi.fi

Muita vuorovaikutusmahdollisuuksia tarkennetaan kaavatyön aikana ja tiedotetaan erikseen. Vuorovaikutuksella halutaan saavuttaa enemmän yhteistyötä ja osallistumista. Vuorovaikutuksen tavoitteena on vahvistaa osallisuutta, luottamusta ja ymmärrystä. Osallistuminen perinteisesti painottuu kaavaprosessin alkuvaiheeseen, jolloin on parhaimmat vaikutusmahdollisuudet.

Aloitusvaihe

Asemakaavan laadinnan vireilletulosta kuulutetaan Ylöjärven Uutisissa, kaupungin ilmoitustaululla, sekä



Ylöjärven kaupungin internet-sivuilla www.ylojarvi.fi (Kaavoitus/Vireillä olevat kaavat) sekä kirjeillä alueen ja naapurialueen omistajille sekä kaupungin tiedossa oleville maan haltijoille.

Valmisteluvaihe

Asemakaavan valmisteluaineiston ja luonnoksen asettamisesta nähtäville kuulutetaan Ylöjärven Uutisissa ja kaupungin ilmoitustaululla, sekä kaupungin kotisivuilla www.ylojarvi.fi (Kaavoitus/Nähtävillä olevat kaavat). Lisäksi osallisille ja alueen ja naapurialueen omistajille sekä kaupungin tiedossa oleville maan haltijoille ilmoitetaan asiasta kirjeellä.

Valmisteluaineistosta ja luonnoksesta pyydetään kommentit kaupungin sisäisiltä yhteistyötahoilta ja lausunnot osallisilta yhteisöiltä sekä viranomaisilta. Osalliset ja kaupunkilaiset sekä ne, joiden asumiseen, työntekoon tai muihin oloihin asemakaava saattaa huomattavasti vaikuttaa, voivat määräjassa esittää mielipiteensä aineistosta suullisesti tai kirjallisesti.

Ehdotusvaihe

Luonnoksesta laaditaan ehdotus, joka asetetaan julkisesti nähtäville 30 päivän ajaksi. Nähtävillä pidosta tiedotetaan Ylöjärven Uutisissa, kaupungin ilmoitustaululla, internetissä Ylöjärven kaupungin kotisivuilla www.ylojarvi.fi (Kaavoitus/Nähtävillä olevat kaavat) sekä kirjeellä alueen ja naapurialueen omistajille sekä kaupungin tiedossa oleville maan haltijoille.

Ehdotuksesta pyydetään kommentit ja lausunnot kuten valmisteluaineistosta ja luonnoksesta. Kaupunkilaisilla ja osallisilla sekä niillä, joiden asumiseen, työntekoon tai muihin oloihin asemakaava saattaa huomattavasti vaikuttaa, on mahdollisuus tehdä muistutus ehdotuksesta nähtävilläoloaikana. Muistutuksen tehneille ilmoitetaan kaupungin perusteltu kannanotto muistutukseen.

Hyväksymisvaihe

Nähtävillä olleen asemakaavan ehdotuksen hyväksyy kaupunginvaltuusto ympäristölautakunnan ja kaupungin hallituksen esityksestä. Kaavan hyväksymistä koskevasta päätöksestä lähetetään tieto niille kaupungin jäsenille ja muistutuksen tekijöille, jotka kaavan nähtävillä ollessa ovat sitä kirjallisesti pyytäneet.

Kaavoituksen alustava aikataulu

Asemakaavan vireilletulosta ilmoitetaan keväällä 2021. Asemakaavan valmisteluaineisto ja luonnos tullaan asettamaan nähtäville loppuvuoden 2021 aikana ja ehdotus kevään 2022 Tavoitteena on, että asemakaava hyväksytäisiin Ylöjärven kaupunginvaltuustossa vuoden 2022 aikana.

Osallistumis- ja arviointisuunnitelmaa voidaan täsmentää suunnittelun kuluessa tarpeen mukaan.

Viranomaisyhteistyö

Kaavatyon aikana käydään tarvittavat viranomaisneuvottelut sekä pyydetään lausunnot kaavan eri vaiheista.



Yhteystiedot

Asemakaavan laaditaan Ylöjärven kaupungin kaavoituksessa. Yhteystiedot: kaavoituspäällikkö Esko Hyytinen, puhelin 044 431 4321 ja kaavasuunnittelija Helena Keva, puhelin 0417302041, sähköpostit muotoa: etunimi.sukunimi@ylojarvi.fi

Kaavoituksen yhteystiedot:

sähköpostiosoite	kaavoitus@ylojarvi.fi
käyntiosoite	kaupungintalo, Kuruntie 14
postiosoite	Ylöjärven kaupunki, Kaavoitus, PL 22, 33471 YLÖJÄRVI

